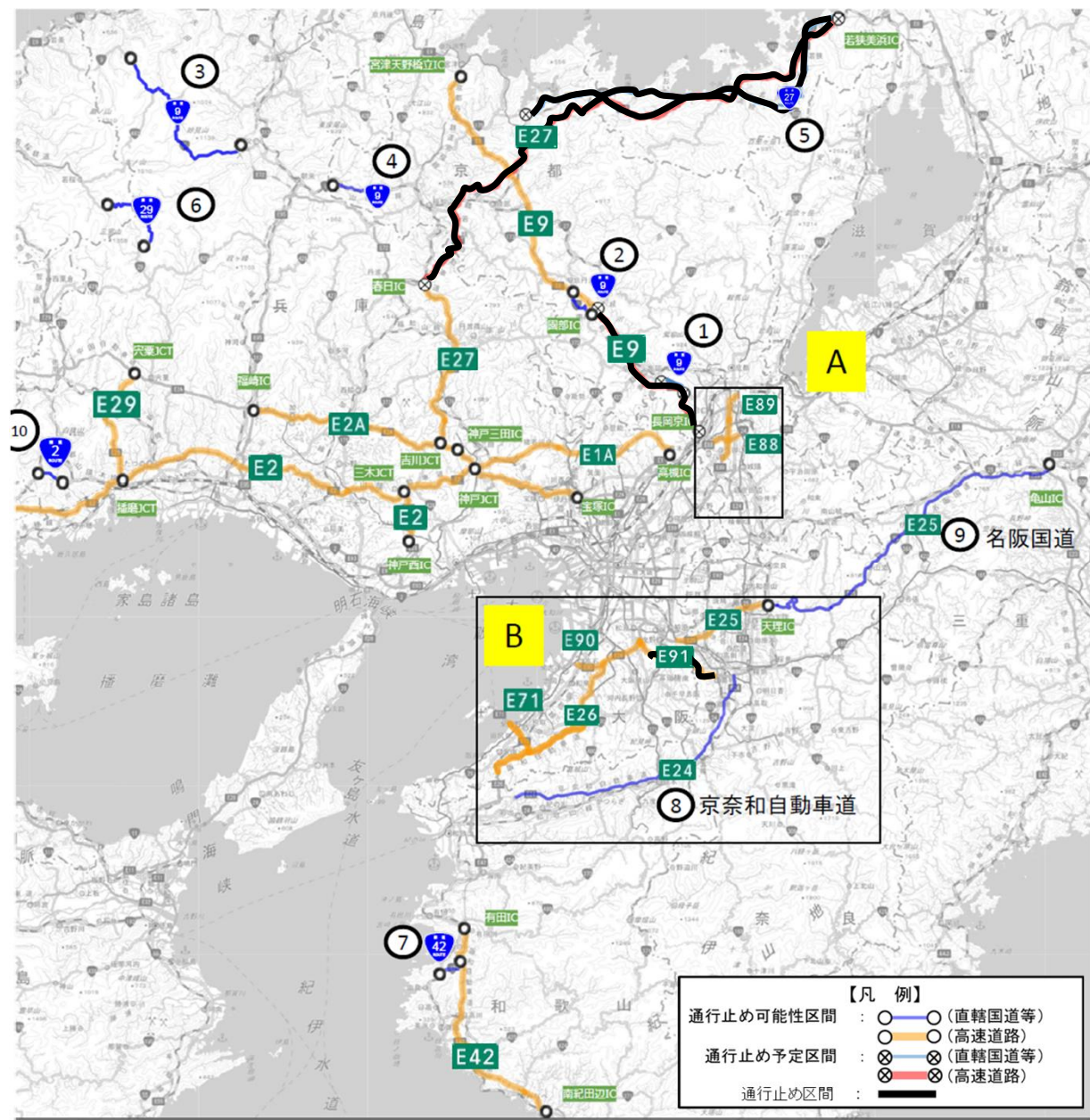


大雪による通行止め区間(中部近畿管内)

通行止め区間(2月8日05時30分時点)

区間一覧



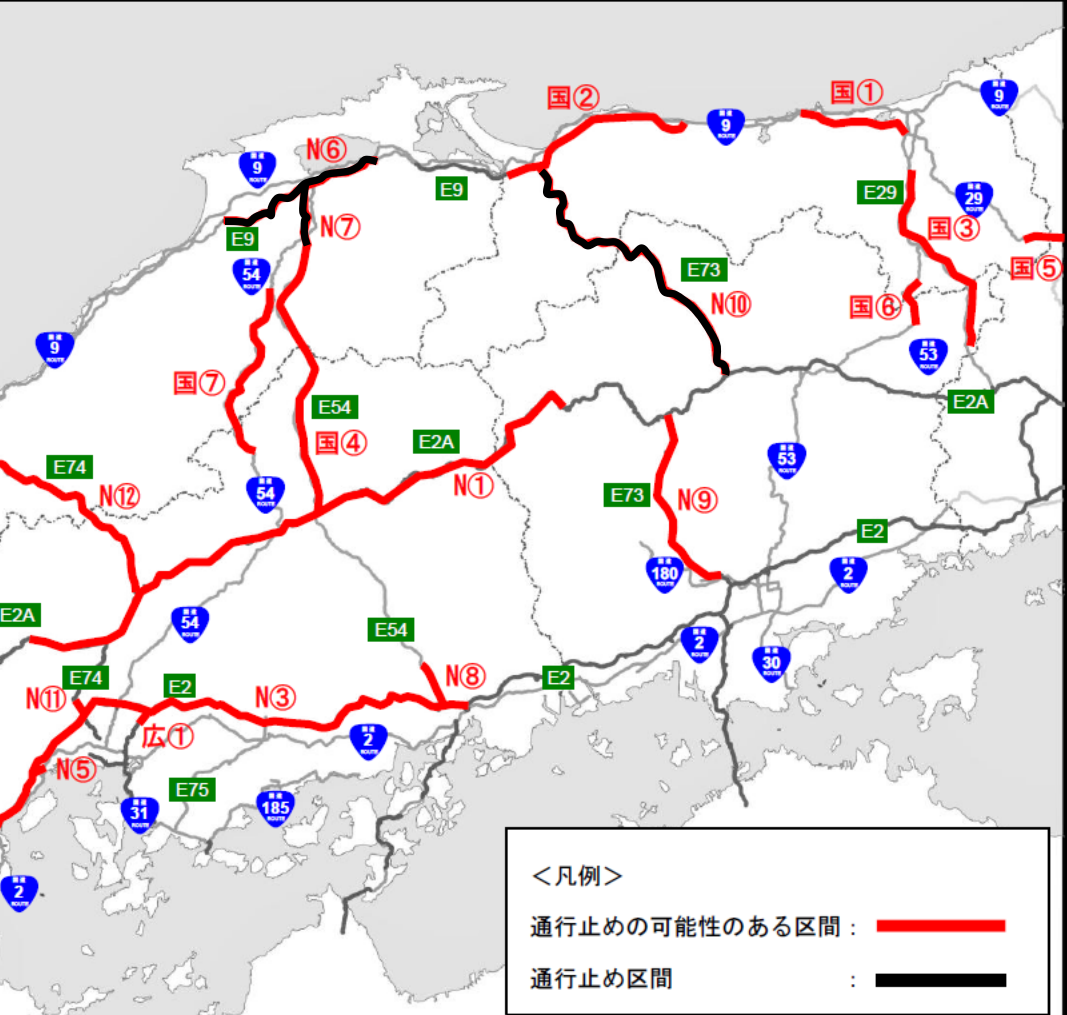
番号	路線	箇所・区間	道路管理者	開始	解除
	E9京都縦貫道	園部IC～長岡京IC (京都市南丹市～長岡京市)	NEXCO西日本	2/8 4時～	
	E1A新名神	高槻IC～神戸JCT (大阪府高槻市～兵庫県神戸市)	NEXCO西日本	2/8 6～9時予定	
	E2A中国道	宝塚IC～福岡IC (兵庫県宝塚市～福岡市)	NEXCO西日本	2/8 6～9時予定	
	阪神高速7号北神戸線	西宮山口JCT(中国道方面) (兵庫県西宮市)	阪神高速道路	2/8 6～9時予定	
	E2山陽道	神戸JCT～山陽IC (兵庫県神戸市～岡山県赤松市)	NEXCO西日本	2/8 6～9時予定	
	E2山陽道	三木JCT～神戸西IC (兵庫県三木市～神戸市)	NEXCO西日本	2/8 6～9時予定	
	E27舞鶴若狭道	吉川JCT～三田西IC (兵庫県三木市～三田市)	NEXCO西日本	2/8 6～9時予定	
	E27舞鶴若狭道	春日IC～若狹美浜IC (兵庫県丹波市～福井県美浜町)	NEXCO西日本、 NEXCO中日本	2/8 5時～	
	E29播磨道	播磨JCT～宍粟JCT (兵庫県たつの市～宍粟市)	NEXCO西日本	2/8 6～9時予定	
	E88京滋バイパス 上り線(名古屋方面)	久御山淀IC～巨椋IC (京都府久御山町～宇治市)	NEXCO西日本	2/8 6～9時予定	
	E88京滋バイパス 下り線(大阪方面)	巨椋IC～久御山IC (京都府宇治市～久御山町)	NEXCO西日本	2/8 6～9時予定	
	E89第二京阪道路	鴨川東IC～八幡東IC (京都府京都市～京都府八幡市)	NEXCO西日本	2/8 6～9時予定	
	E26阪和道	美原北IC～阪南IC (大阪府堺市～阪南市)	NEXCO西日本	2/8 6～9時予定	
	E25西名阪道	柏原JCT～天理IC (大阪府柏原市～奈良県天理市)	NEXCO西日本	2/8 9～12時予定	
	E91南阪奈道路	羽曳野JCT～葛城IC (大阪府羽曳野市～奈良県葛城市)	NEXCO西日本	2/8 5時～	
	E90堺泉北道	堺JCT～綾園IC (大阪府堺市～高石市)	NEXCO西日本	2/8 6～9時予定	
	E71関西空港自動車道	泉佐野JCT～りんくうJCT (大阪府泉佐野市)	NEXCO西日本	2/8 6～9時予定	
	阪神高速4号湾岸線	りんくうJCT(阪和道方面) (大阪府泉佐野市)	阪神高速道路	2/8 6～9時予定	
	E42阪和道、 E42湯浅御坊道	有田IC～南紀田辺IC (和歌山県有田川町～田辺市)	NEXCO西日本	2/8 9～12時予定	
1	国道9号	京都市西京区～京都府亀岡市篠町	国土交通省 (近畿地整)	2/8 4時～	
2	国道9号	京都府南丹市園部町～船井郡京丹波町	国土交通省 (近畿地整)	2/8 6～9時予定	
3	国道9号	兵庫県養父市八鹿町～美方郡新温泉町	国土交通省 (近畿地整)	2/8 3～6時予定	
4	国道9号	京都府福知山市夜久野町	国土交通省 (近畿地整)	2/8 3～6時予定	
5	国道27号	京都府舞鶴市北田辺～福井県三方郡美浜町	国土交通省 (近畿地整)	2/8 5時～	
6	国道29号	兵庫県宍粟市波賀町～鳥取県八頭郡若桜町	国土交通省 (近畿地整) (中国地整)	2/8 3～6時予定	
7	国道42号	和歌山県由良町～広川町	国土交通省 (近畿地整)	2/8 6～9時予定	
8	E24京奈和	橿原高田IC～岩出根来IC (奈良県橿原市～和歌山県岩出市)	国土交通省 (近畿地整)	2/8 9～12時予定	
9	E25名阪	亀山IC～天理IC (三重県亀山市～奈良県天理市)	国土交通省 (近畿地整) (中部地整)	2/8 9～12時予定	
10	国道2号	兵庫県赤穂市～赤穂郡上郡町	国土交通省 (近畿地整)	2/8 6～9時予定	

※最新の道路情報は、各道路管理者及び日本道路交通情報センターのホームページ等を確認ください。

大雪による通行止め区間(中国管内)

番号	路線	箇所・区間	道路管理者	開始	解除
N①	E2A中国道	新見IC～戸河内IC	NEXCO西日本	2月8日7時頃予定	
N②	E2A中国道	山口IC～小月IC	NEXCO西日本	2月8日15時頃予定	
N③	E2山陽道	福山西IC～岩国IC	NEXCO西日本	2月8日9時頃予定	
N④	E2山陽道	岩国IC～山口JCT	NEXCO西日本	2月8日15時頃予定	
N⑤	E2広岩道	廿日市IC～廿日市JCT	NEXCO西日本	2月8日9時頃予定	
N⑥	E9山陰道	松江玉造IC～出雲IC	NEXCO西日本	2月7日22時～	
N⑦	E54松江道	三刀屋木次IC～宍道JCT	NEXCO西日本	2月7日22時～	
N⑧	E54尾道道	尾道JCT～尾道北IC	NEXCO西日本	2月8日9時頃予定	
N⑨	E73岡山道	岡山総社IC～北房JCT	NEXCO西日本	2月8日9時頃予定	
N⑩	E73米子道	落合JCT～米子IC	NEXCO西日本	2月7日 22時～	
N⑪	E74広島道	広島JCT～広島西風新都IC	NEXCO西日本	2月8日9時頃予定	
N⑫	E74浜田道	千代田JCT～浜田JCT	NEXCO西日本	2月8日7時頃予定	
国①	E9山陰道	鳥取IC～はわいIC	国土交通省	2月8日6時頃予定	
国②	E9山陰道	大栄東伯IC～米子西IC	国土交通省	2月8日6時頃予定	
国③	E29鳥取道	大原IC～河原IC	国土交通省	2月8日6時頃予定	
国④	E54松江道	三次東JCT・IC～三刀屋木次IC	国土交通省	2月8日9時頃予定	
国⑤	国道29号	兵庫県栗東市波賀町赤西～鳥取県若桜町小船	国土交通省	2月8日6時頃予定	
国⑥	国道53号	岡山県奈義町関本～鳥取県智頭町野原	国土交通省	2月8日6時頃予定	
国⑦	国道54号	広島県三次市布野町上布野～鳥根県雲南市掛合町掛合	国土交通省	2月8日9時頃予定	
広①	広島高速1号	広島東JCT～馬木IC	広島高速道路公社	2月8日9時頃予定	

2月8日 5時30分時点



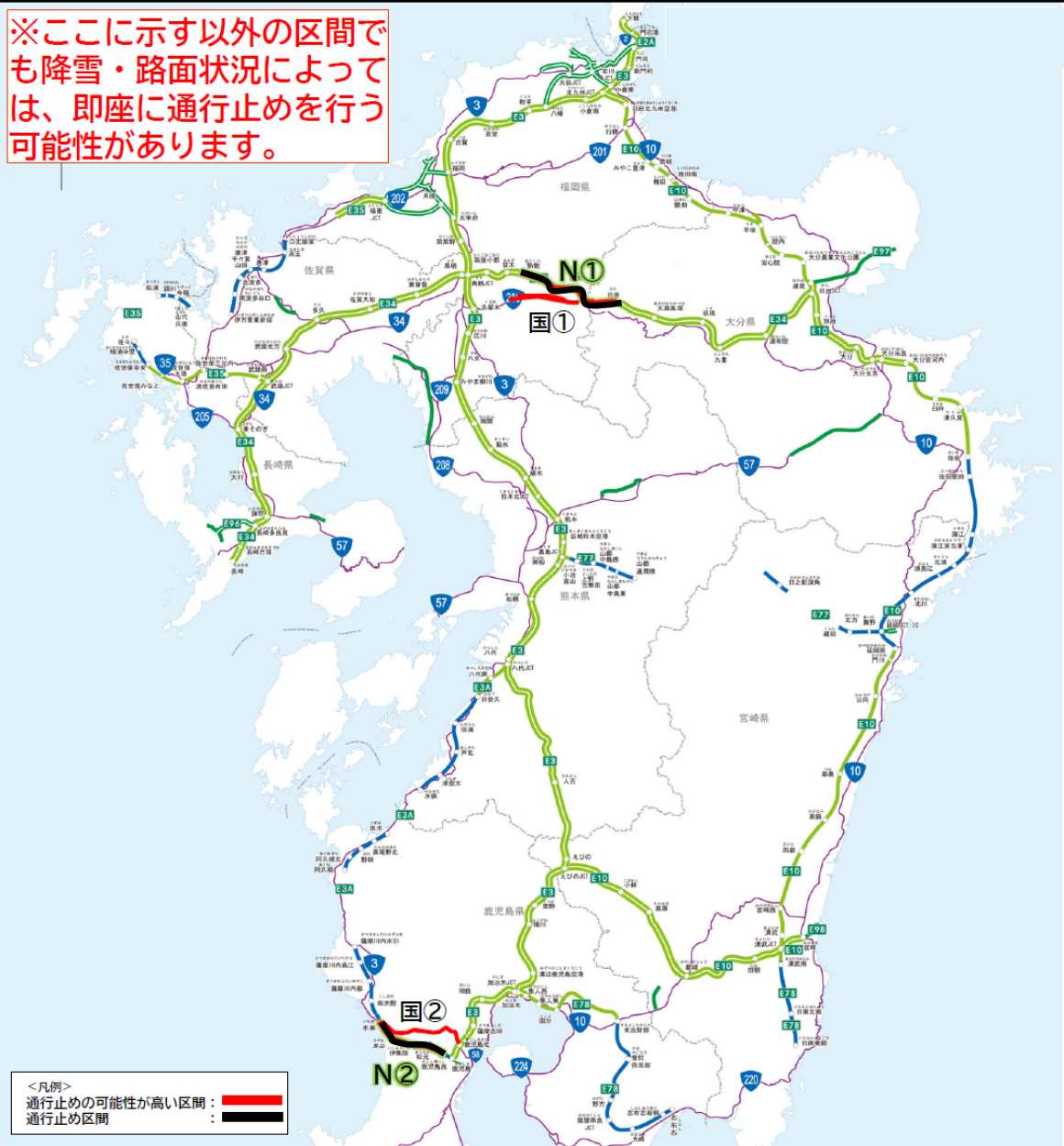
※最新の道路情報は、各道路管理者及び日本道路交通情報センターのホームページ等を確認ください。

大雪による通行止め区間(九州管内)

通行止め区間(2月8日05時30分時点)

九州地方の道路における通行止めの可能性が高い区間（高速道路・直轄国道）

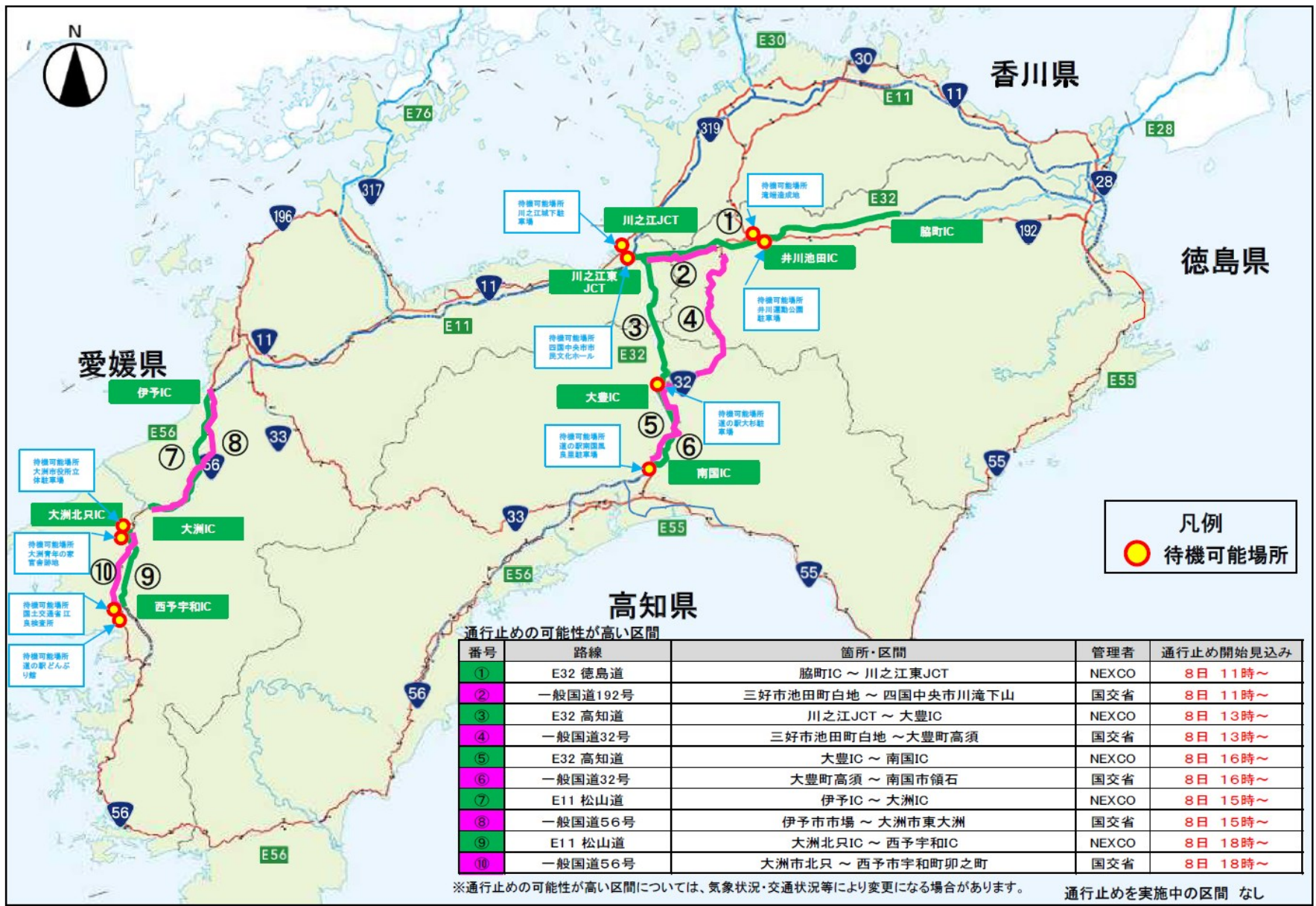
※ここに示す以外の区間でも降雪・路面状況によっては、即座に通行止めを行う可能性があります。



番号	路線	箇所・区間	道路管理者	開始	解除
N①	E34大分自動車道	朝倉IC～日田IC	NEXCO西日本	2/8 02時	
N②	E3A南九州西回り自動車道	市来IC～鹿児島西IC	NEXCO西日本	2/8 03時	
国①	国道210号	朝倉市～日田市	国土交通省	2/8 00～06時予定	
国②	国道3号	いちき串木野市～鹿児島市	国土交通省	2/8 00～06時予定	

※最新の道路情報は、各道路管理者及び日本道路交通情報センターのホームページ等を確認ください。

予防的通行止め可能性区間(四国管内)



※最新の道路情報は、各道路管理者及び日本道路交通情報センターのホームページ等を確認ください。



【都市局】令和8年1月21日からの大雪による被害について

- 【凡例】
- 国営公園
 - 都市公園 ※いずれも人的被害無し

びほく
国営備北丘陵公園（広島県庄原市）
→2/8臨時閉園

青森県（1公園被災）

新青森県総合運動公園 陸上競技場
大屋根からの落雪により周回走路可動アクリルスクリーン・観客席ベンチ破損（人的被害無）
※周回走路については、一部利用制限を行い2/7～営業再開



ごしやがわら 五所川原市（1公園被災）

津軽フラワーセンター
倒木により園内電線の巻き込み被害（冬期閉鎖中・人的被害無）※倒木処理、送電停止措置済