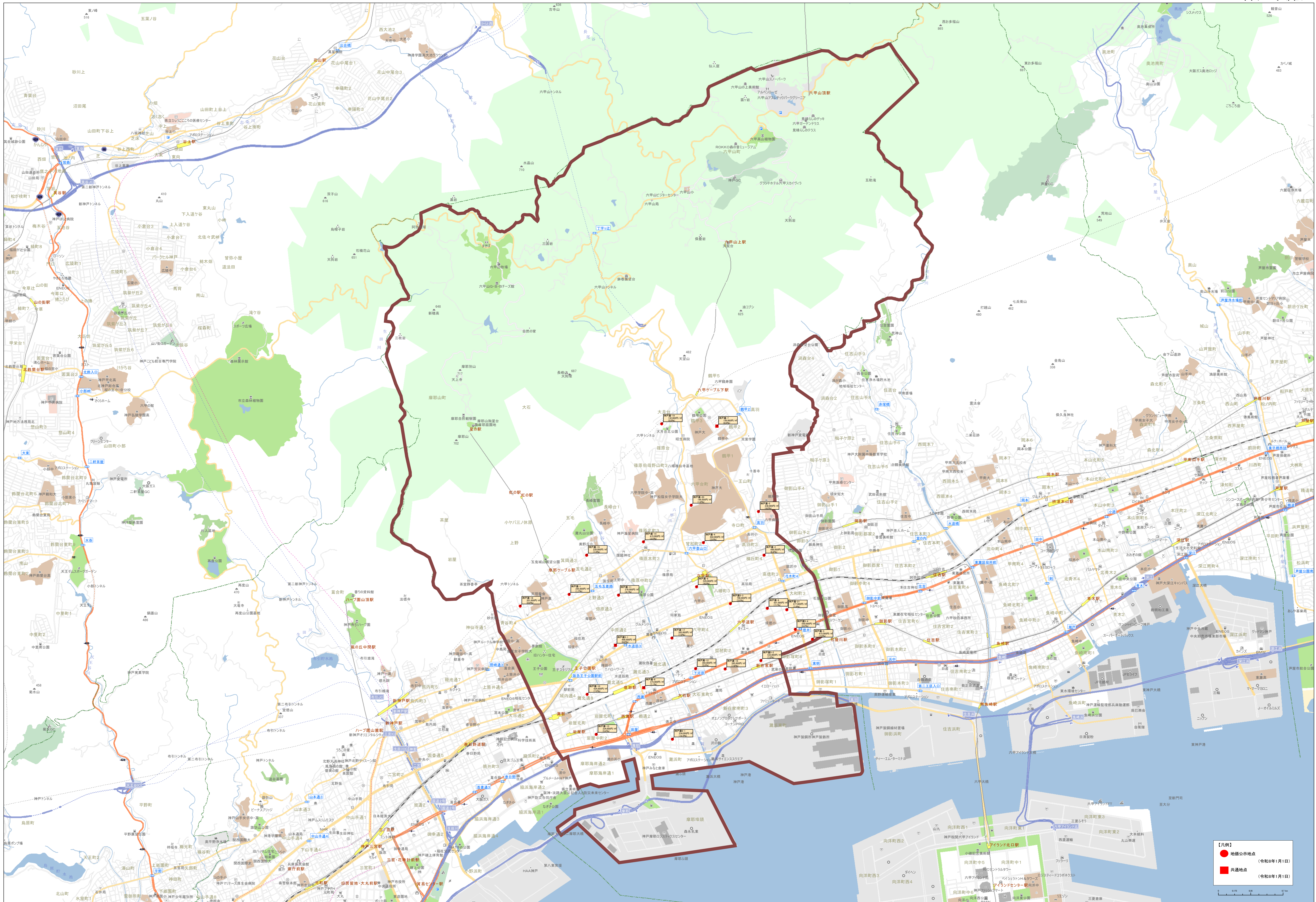
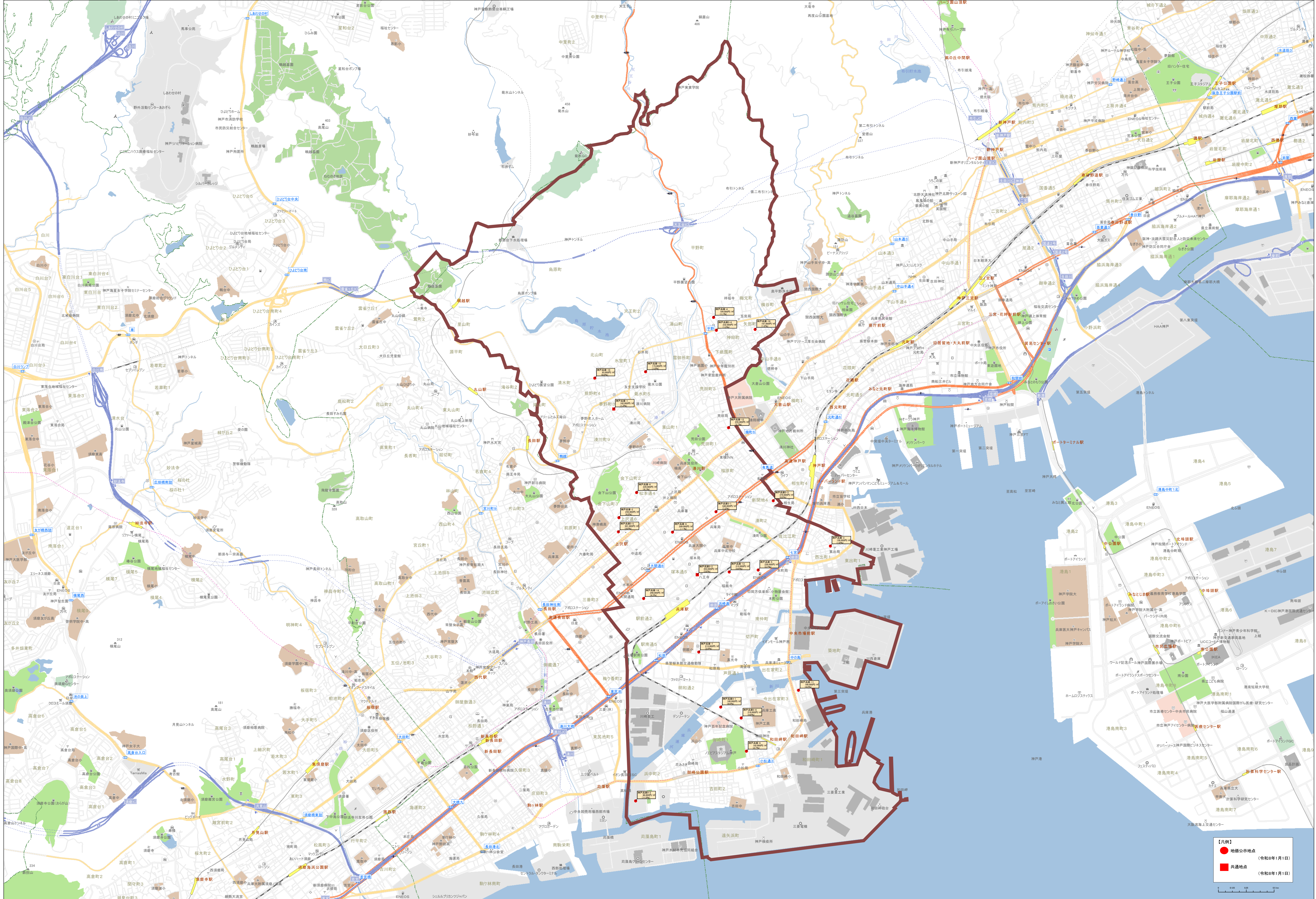


【凡例】  
 ● 公設施設地点 (令和8年1月1日)  
 ■ 共通施設地点 (令和8年1月1日)

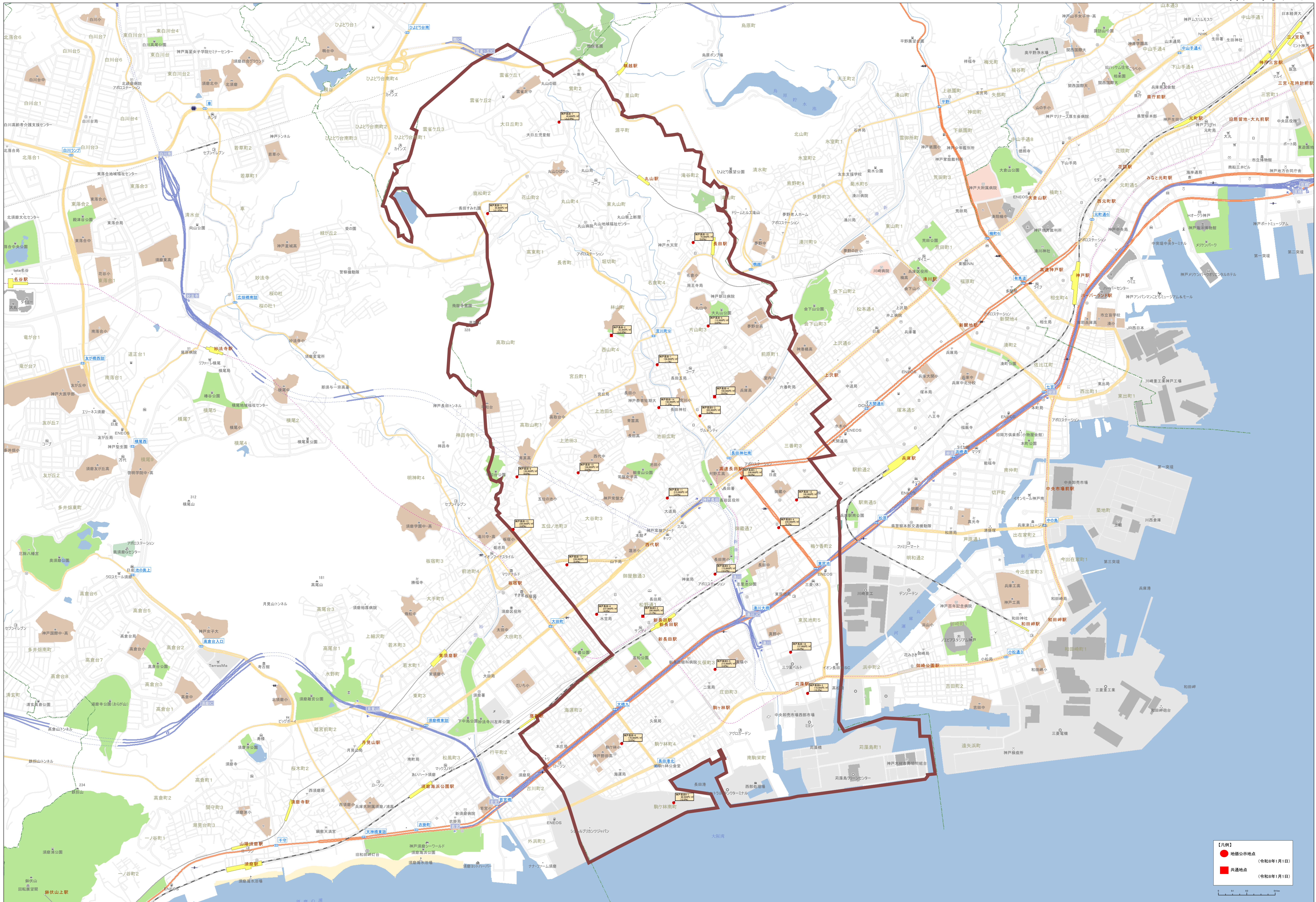


【凡例】  
 ● 地図公示地点 (令和8年1月1日)  
 ● 共通地点 (令和8年1月1日)



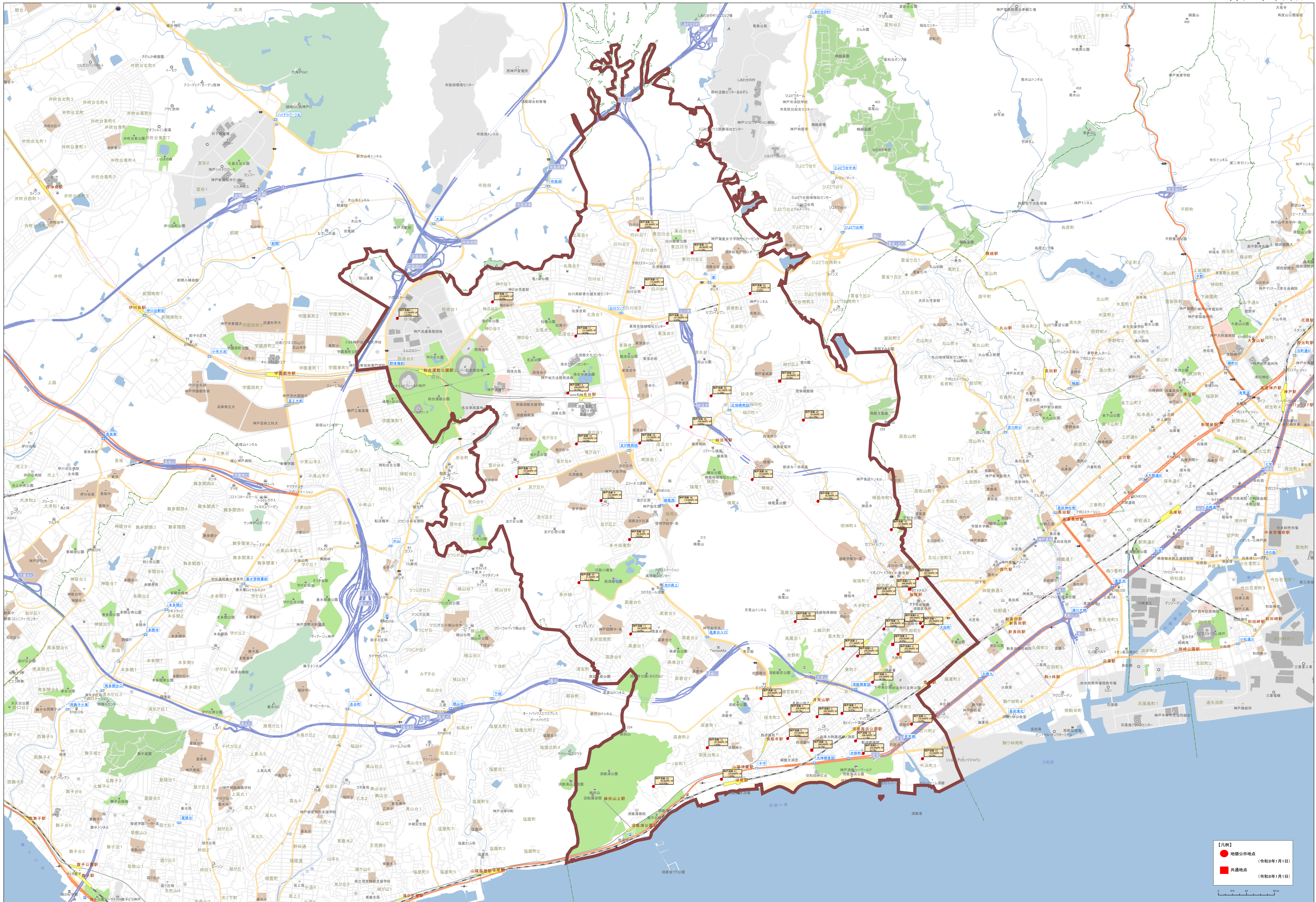
【凡例】

- 地価公示地点 (令和8年1月1日)
- 共通地点 (令和8年1月1日)

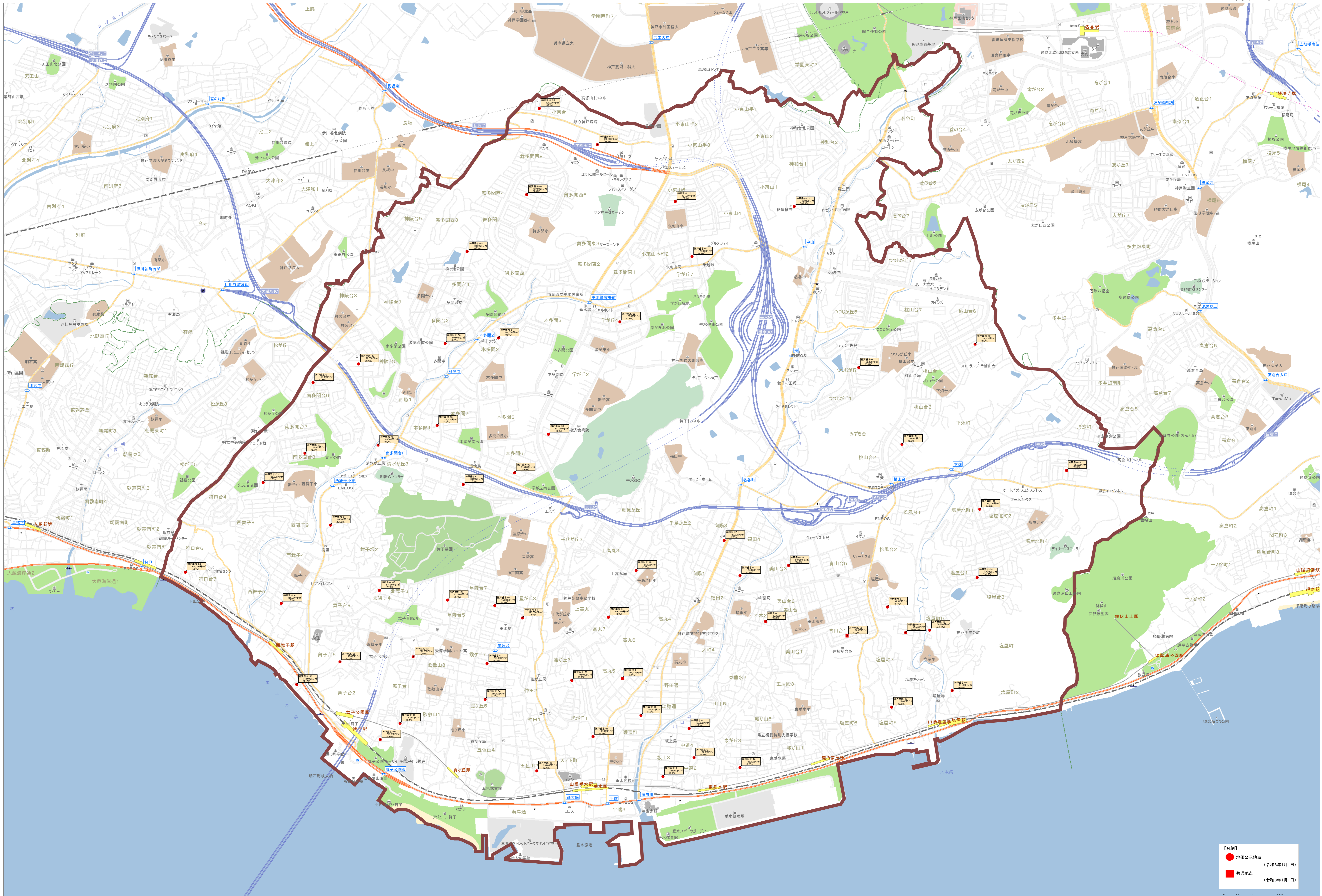


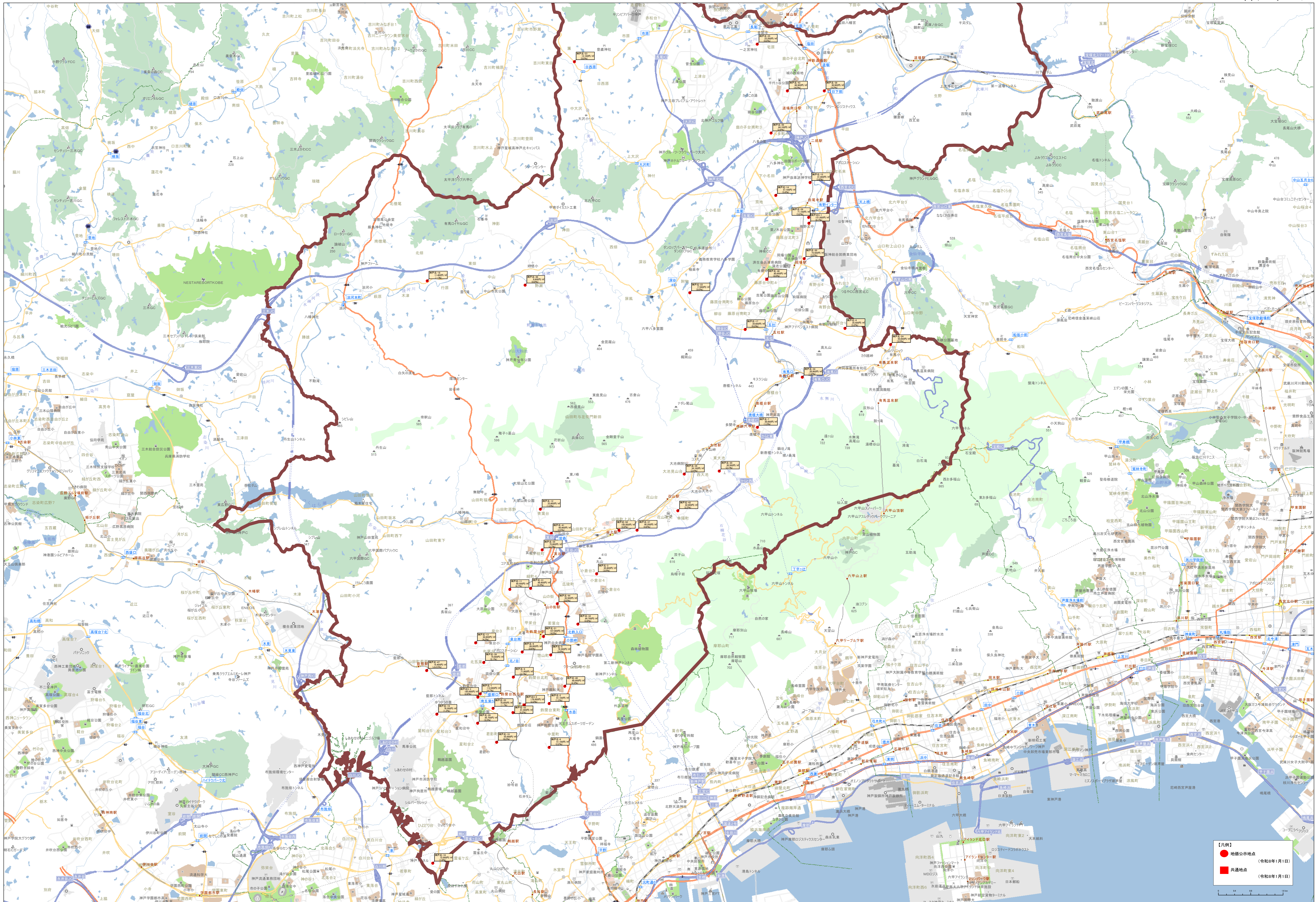
【凡例】

- 地価公示地点 (令和8年1月1日)
- 共通地点 (令和8年1月1日)



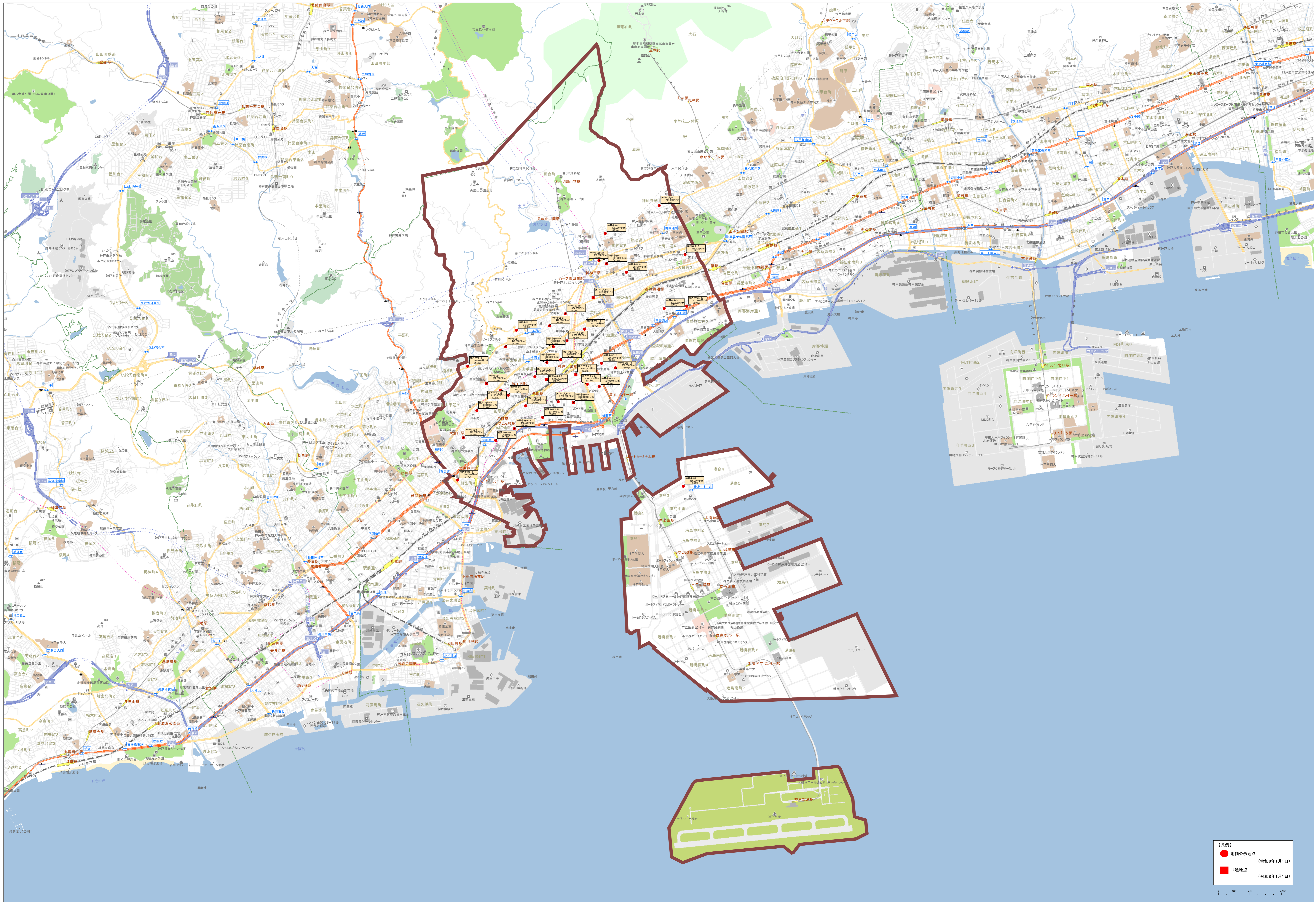
【凡例】  
 ● 地歴公示地点 (令和8年1月1日)  
 ■ 共通地点 (令和8年1月1日)



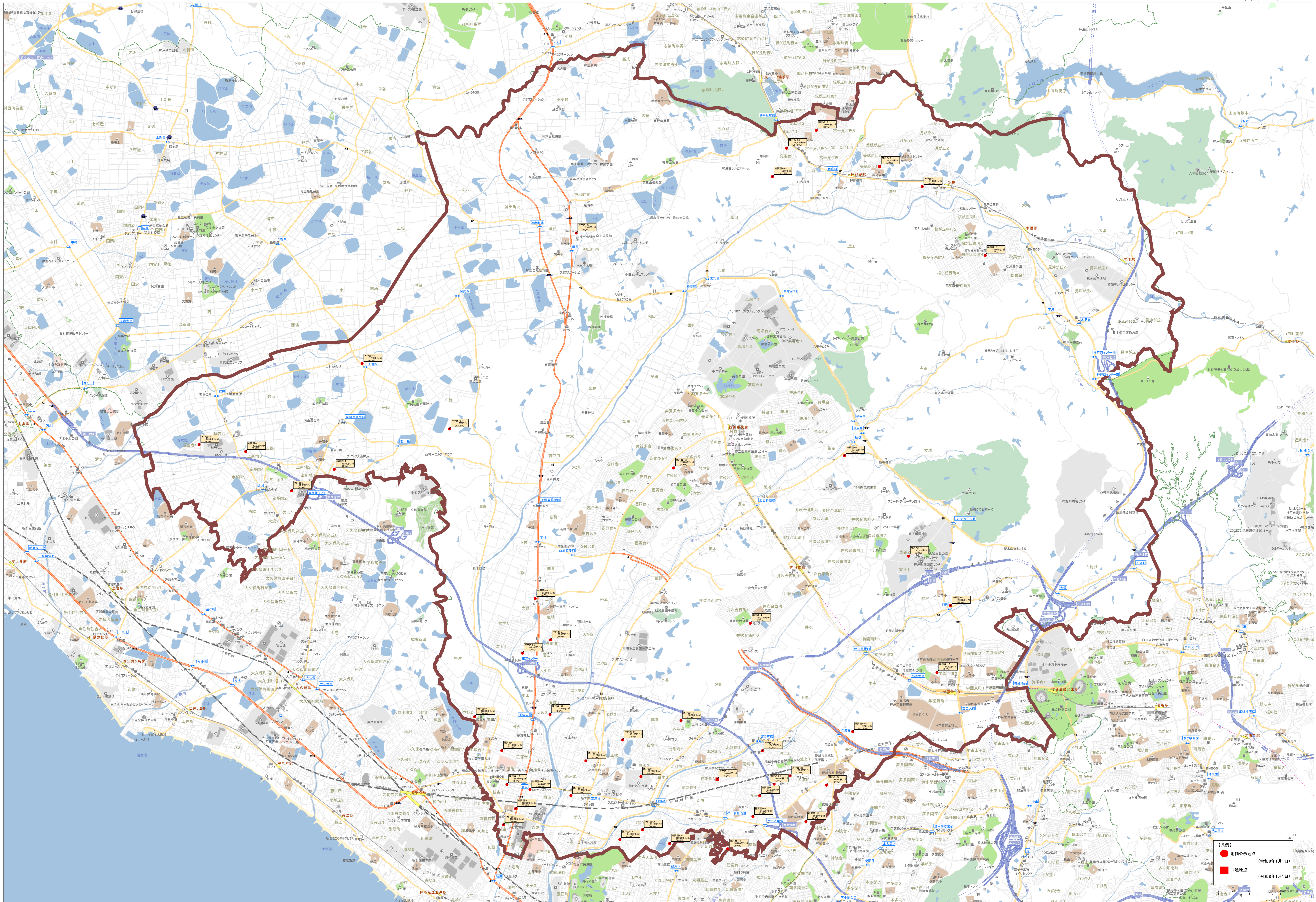


【凡例】

- 地価公示地点 (令和8年1月1日)
- 共通地点 (令和8年1月1日)

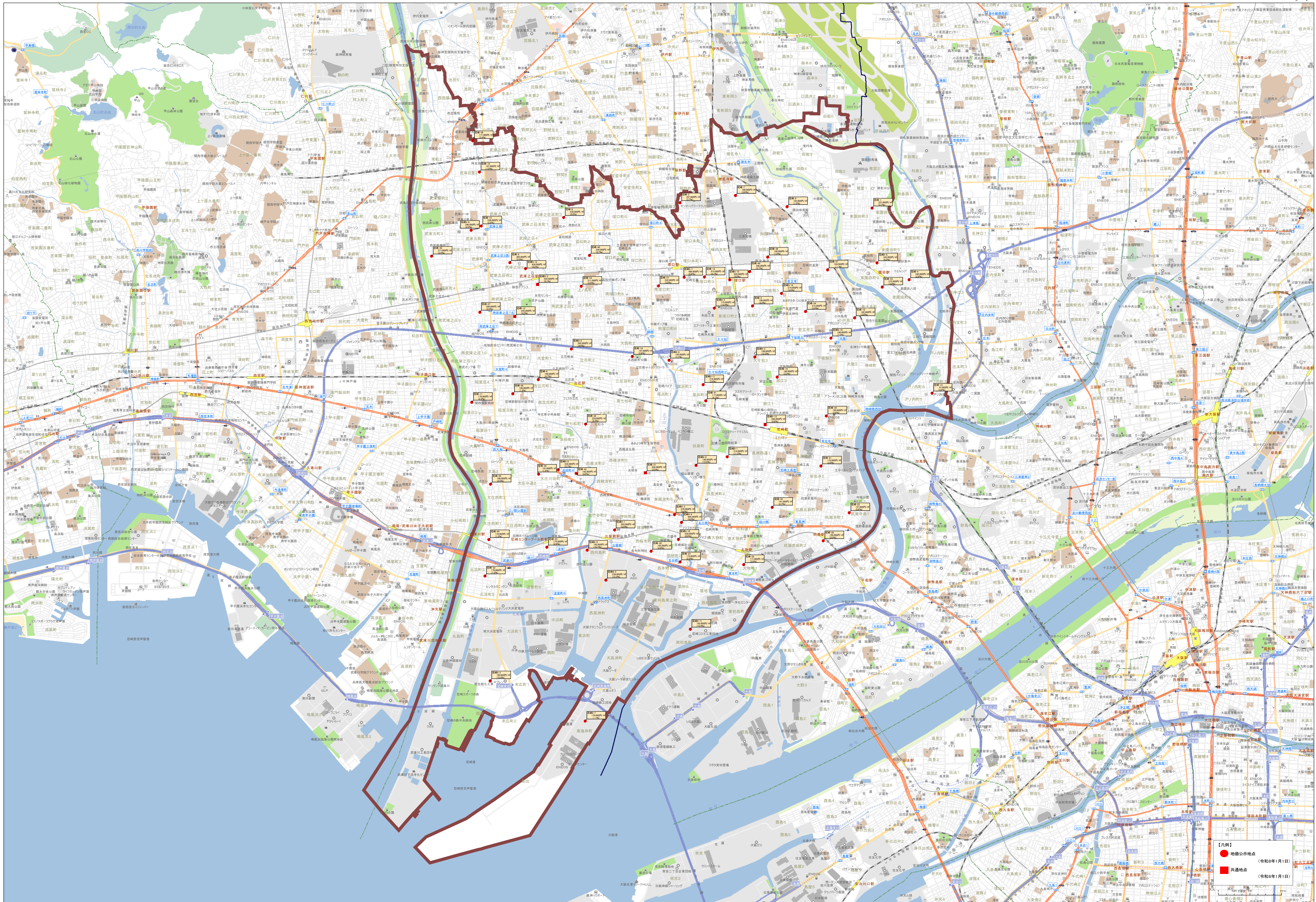


【凡例】  
 ● 地産公示地点 (令和8年1月1日)  
 ■ 共通地点 (令和8年1月1日)

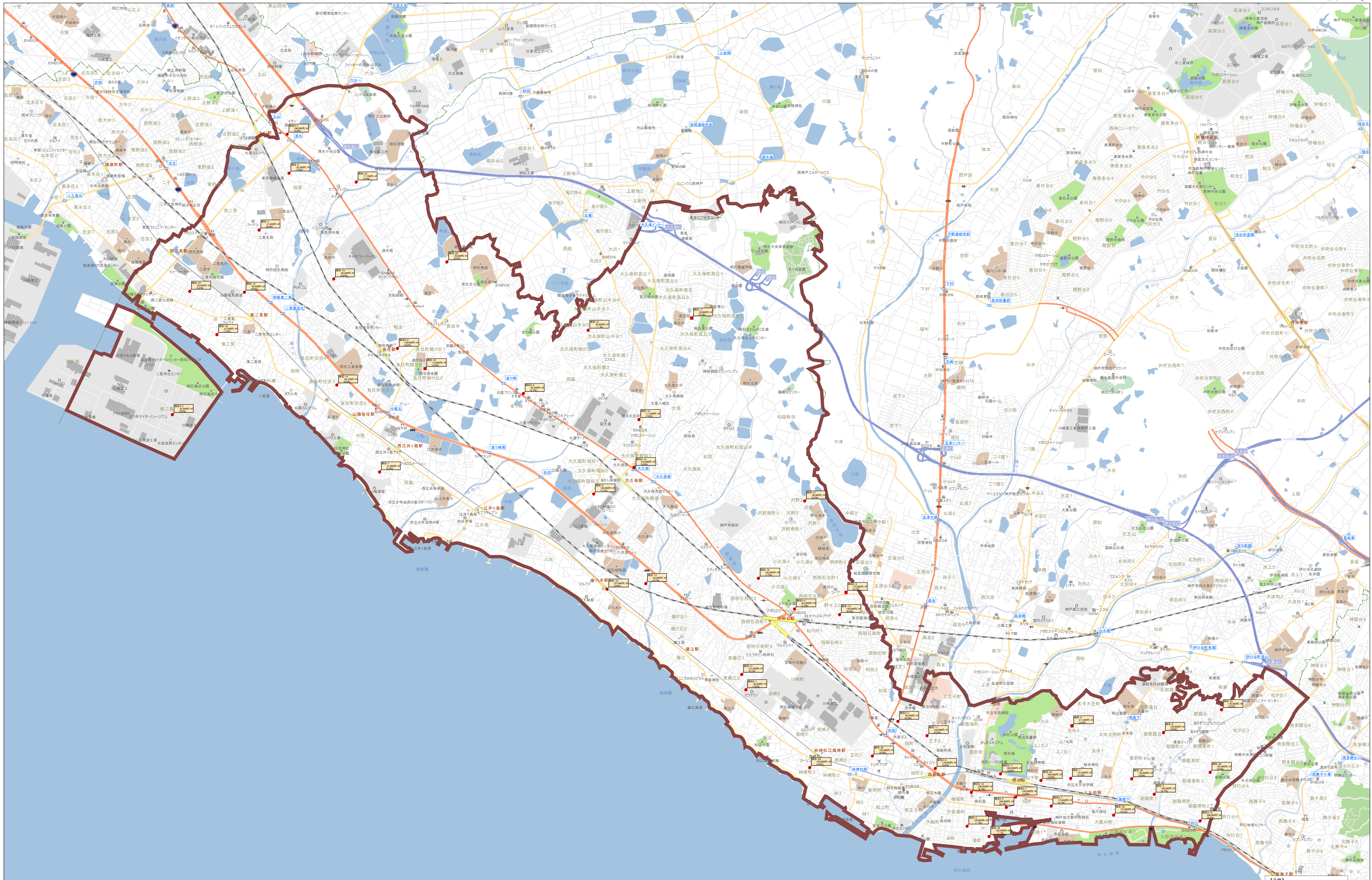


【凡例】  
 ● 施設公示地点 (令和6年1月1日)  
 ■ 施設公示地点 (令和5年1月1日)

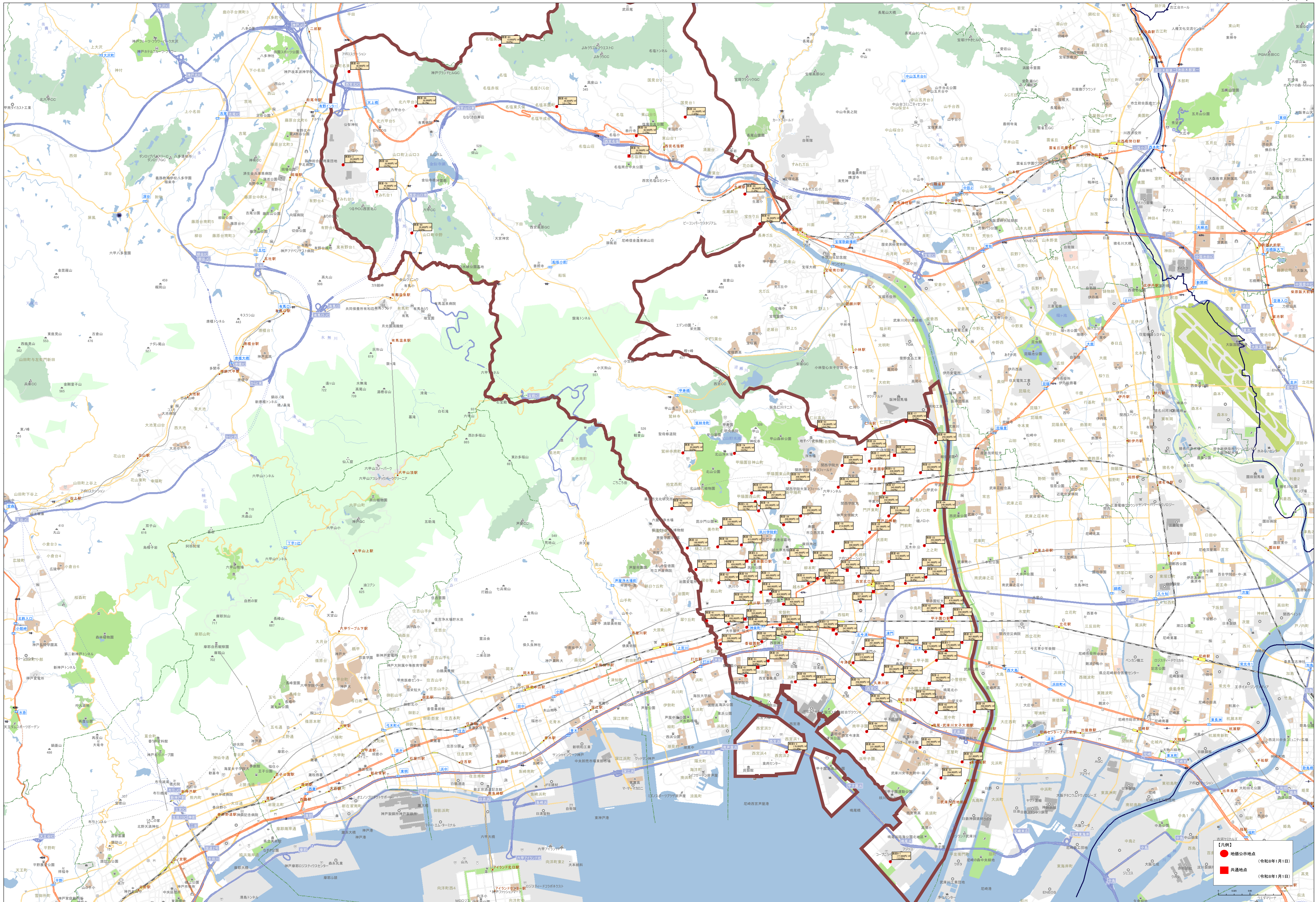




【凡例】  
 ● 地価公示地点 (令和8年1月1日)  
 ■ 共通地点 (令和8年1月1日)

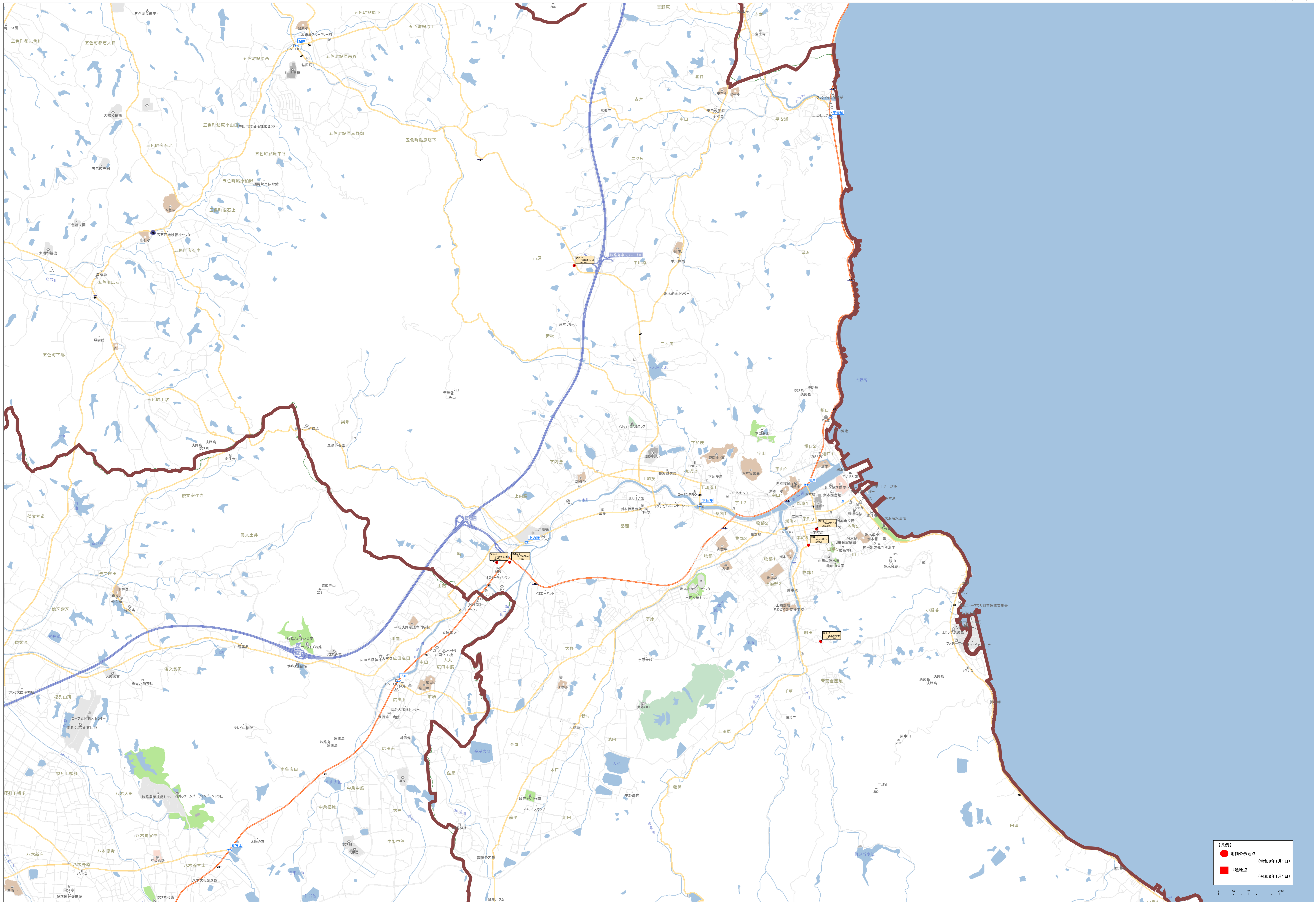


【凡例】  
 ● 地価公示地点 (令和8年1月1日)  
 〓 共通地点 (令和8年1月1日)



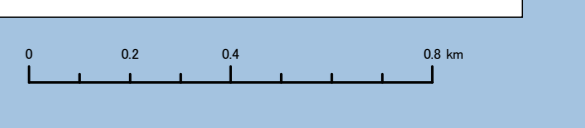
**【凡例】**

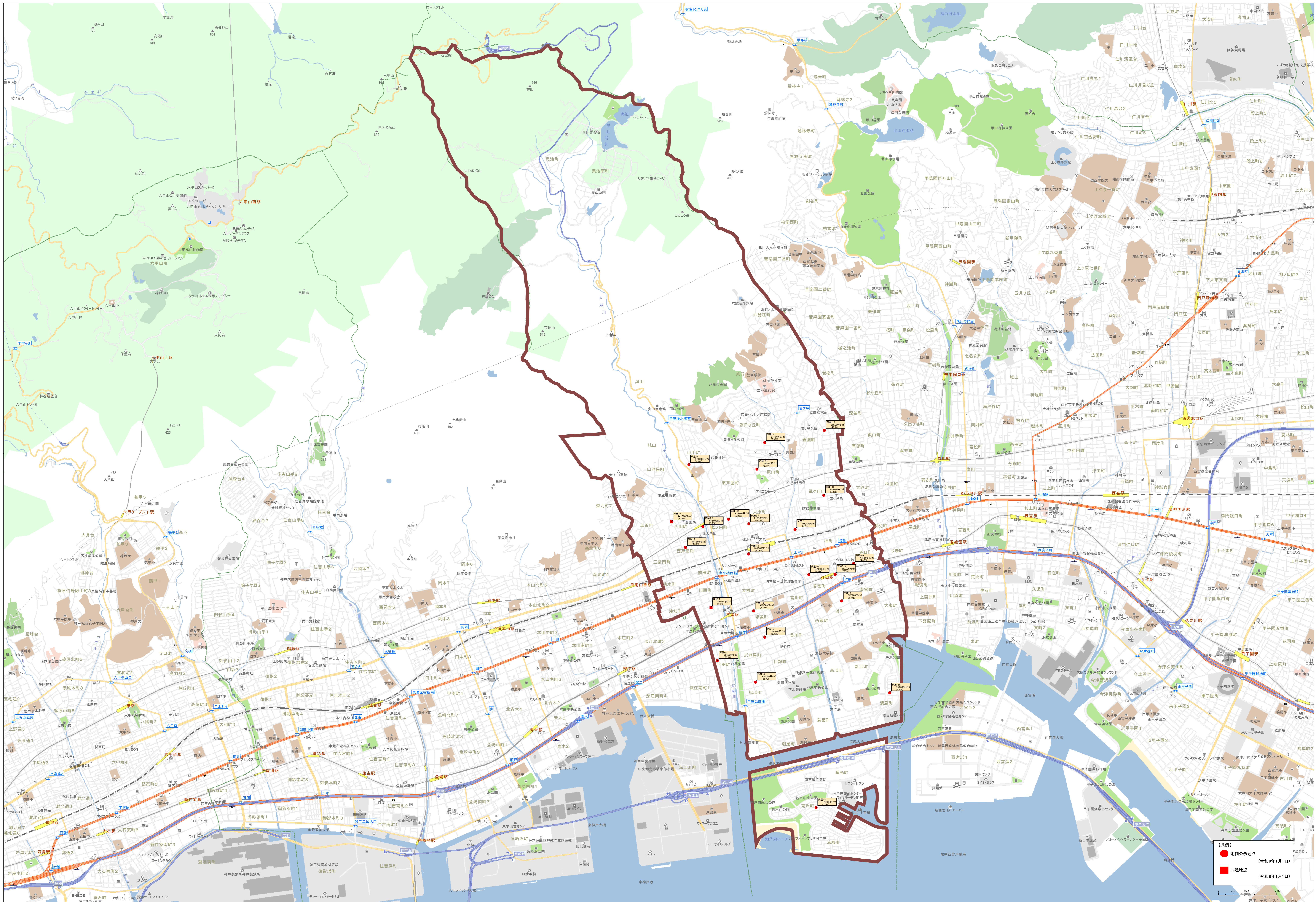
- 施設公示地点 (令和8年1月1日)
- 共通地点 (令和8年1月1日)



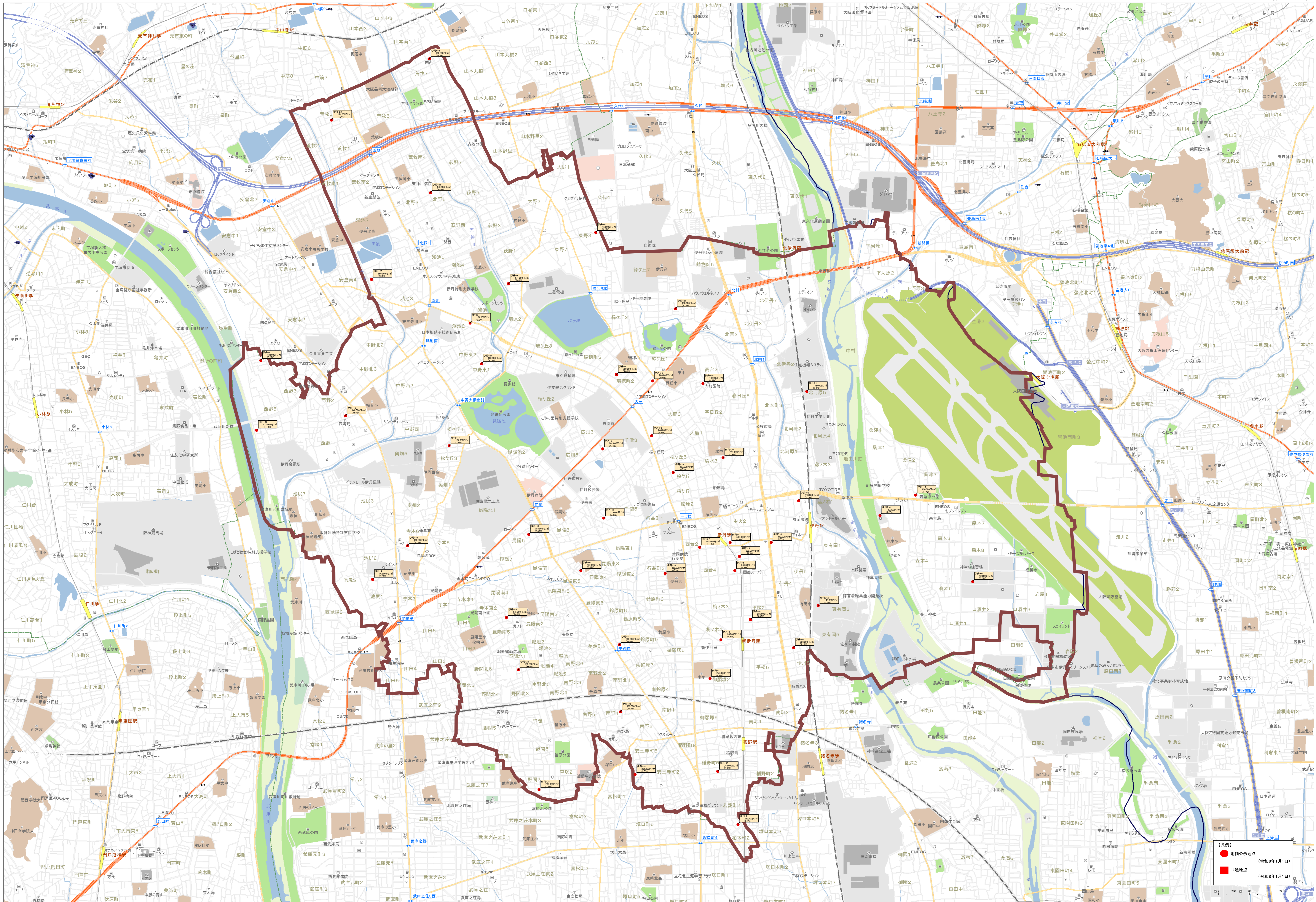
【凡例】

- 施設公示地点 (令和8年1月1日)
- 共通地点 (令和8年1月1日)

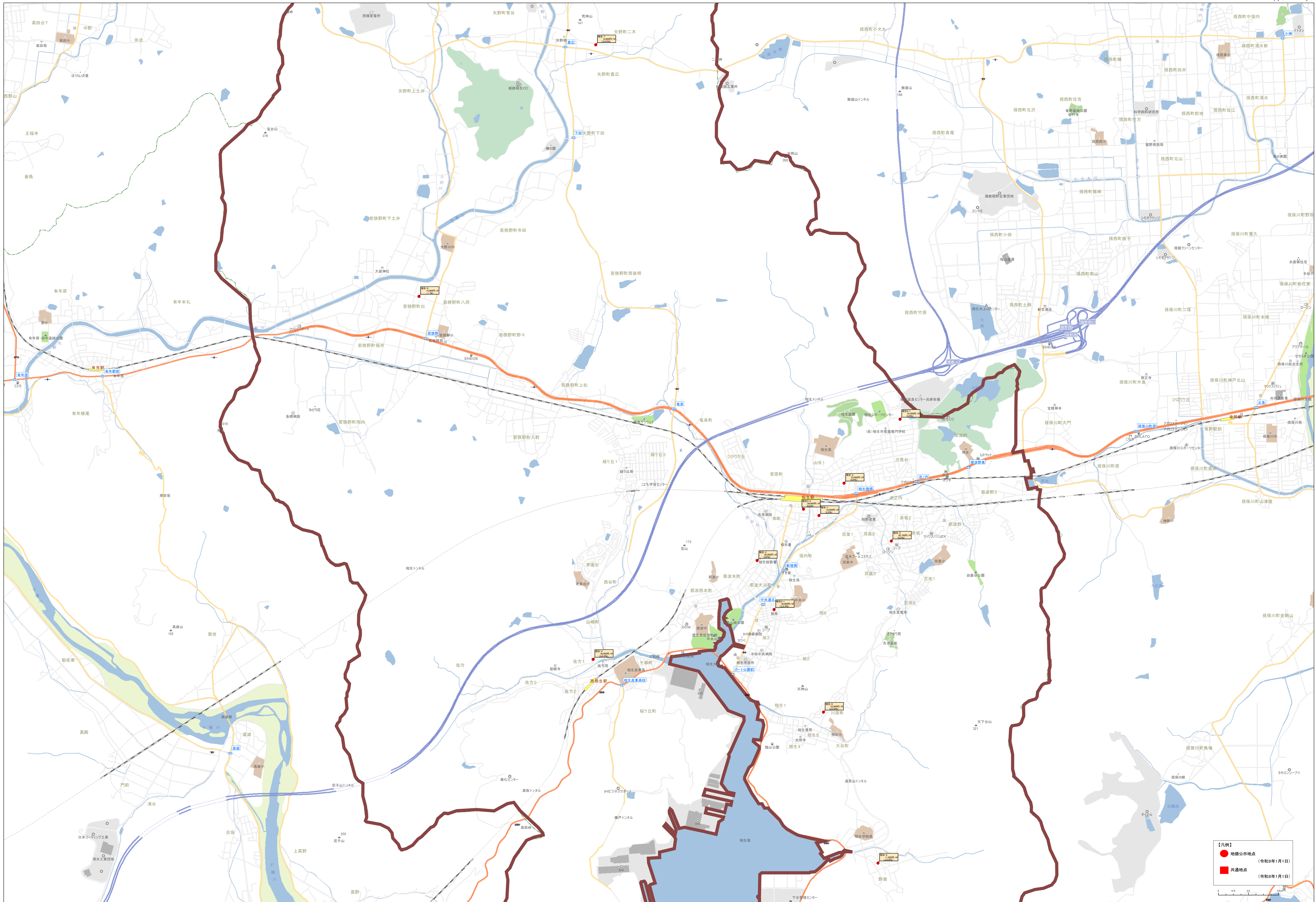




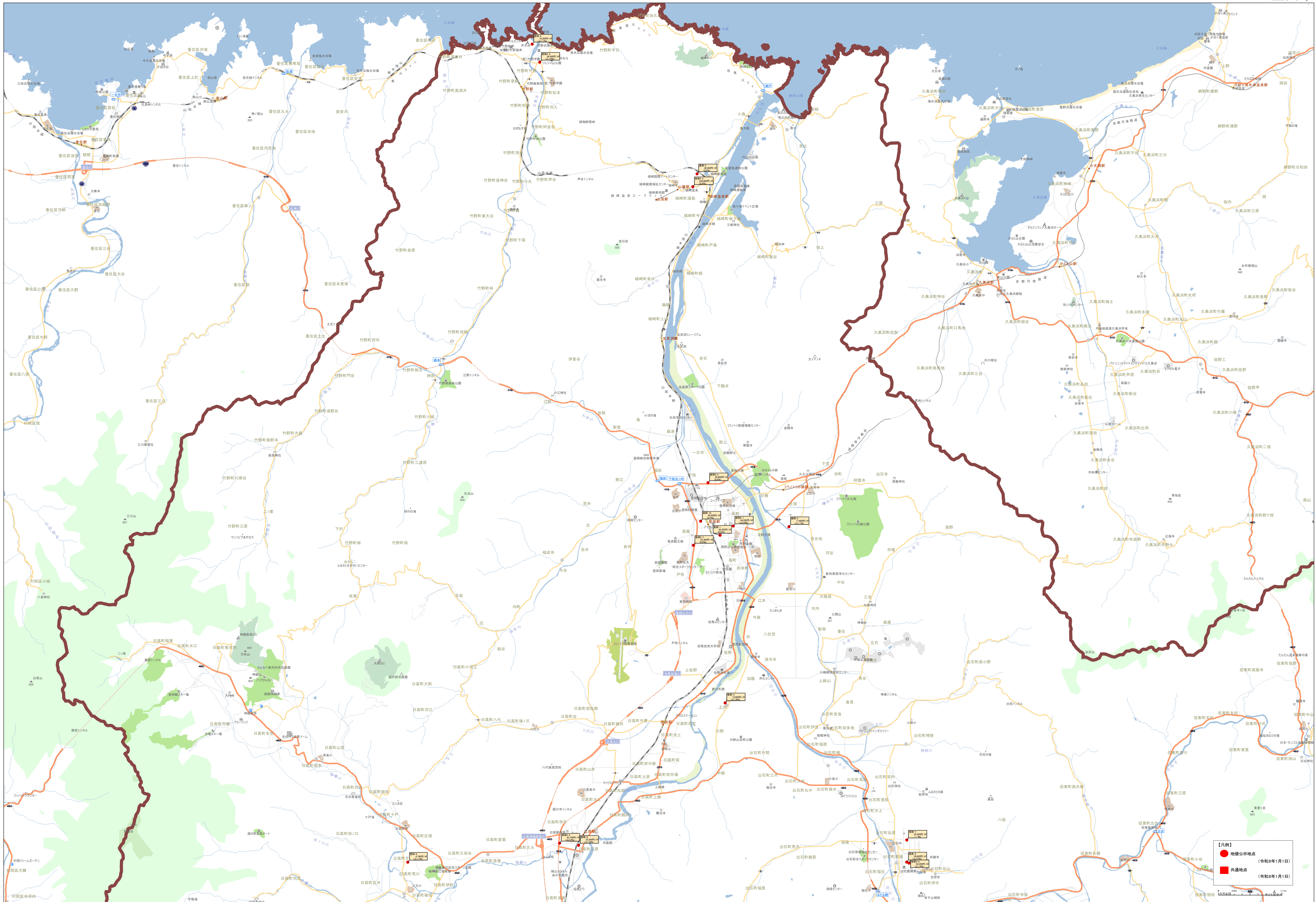
【凡例】  
 ● 地価公示地点 (令和8年1月1日)  
 ■ 共通地点 (令和8年1月1日)

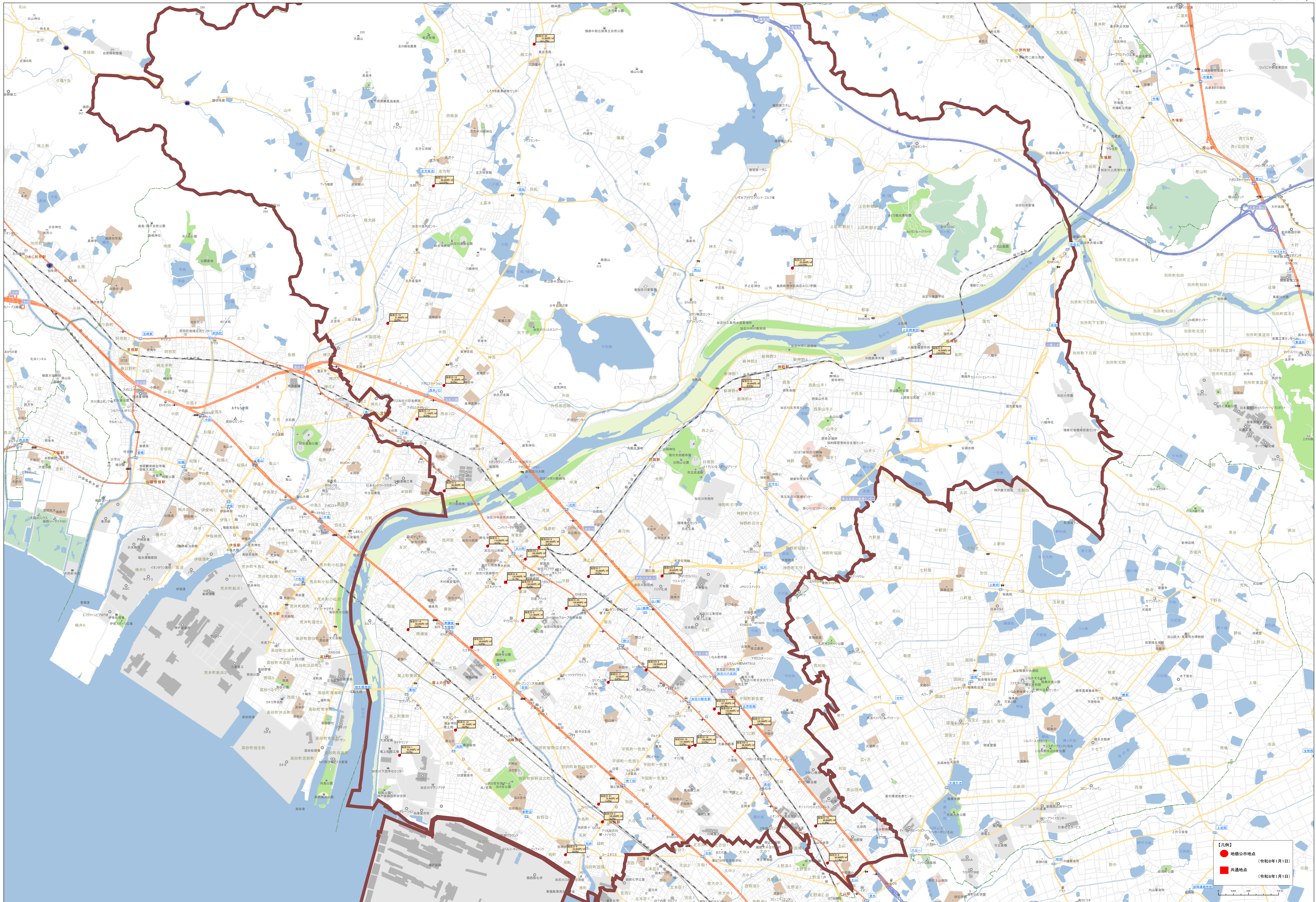


【凡例】  
 ● 地価公示地点 (令和8年1月1日)  
 ■ 共通地点 (令和8年1月1日)



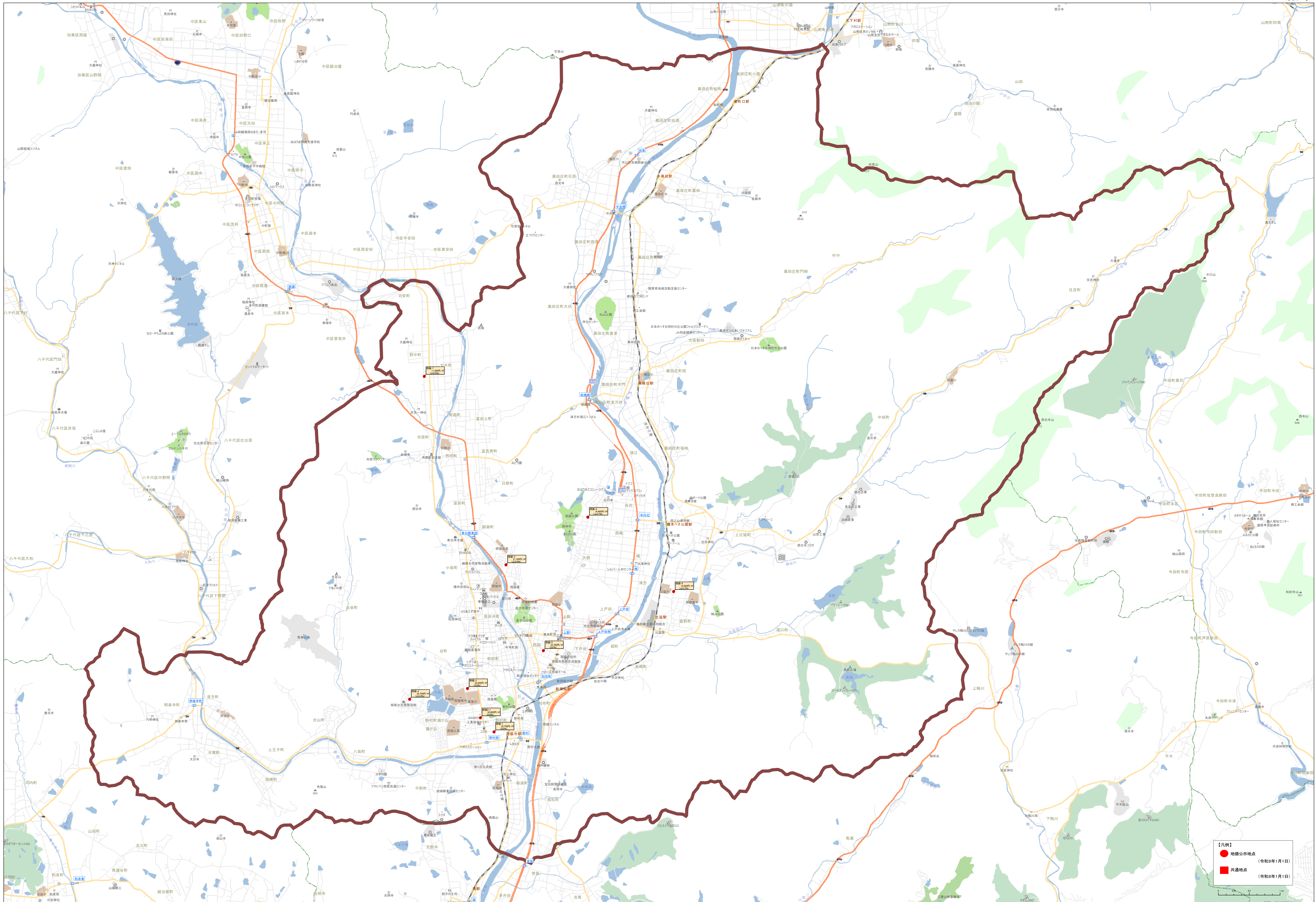
【凡例】  
 ● 地価公示地点 (令和8年1月1日)  
 ■ 共通地点 (令和8年1月1日)





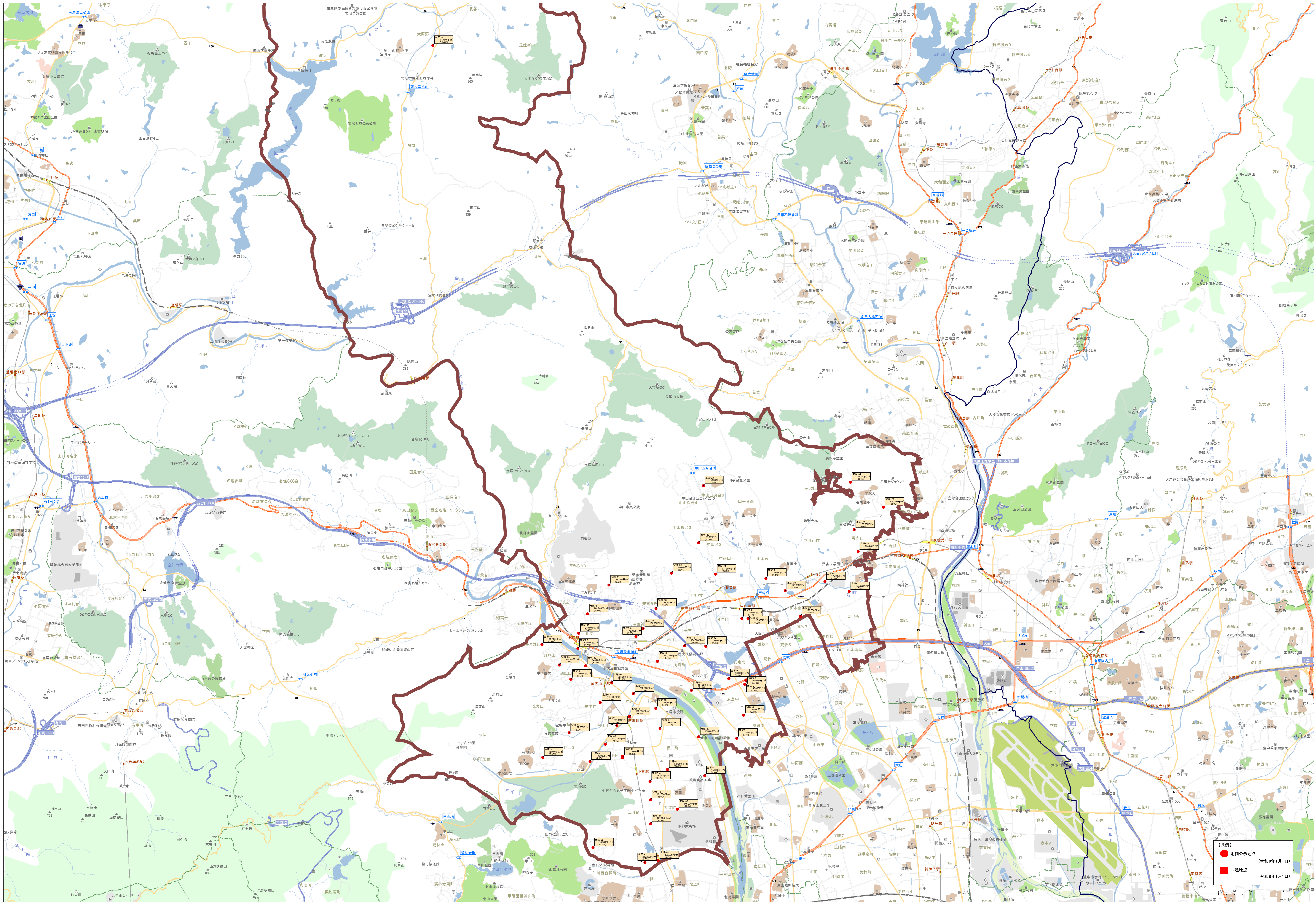
【凡例】  
 ● 地域公示地点 (令和8年1月1日)  
 〓 共通地点 (令和8年1月1日)



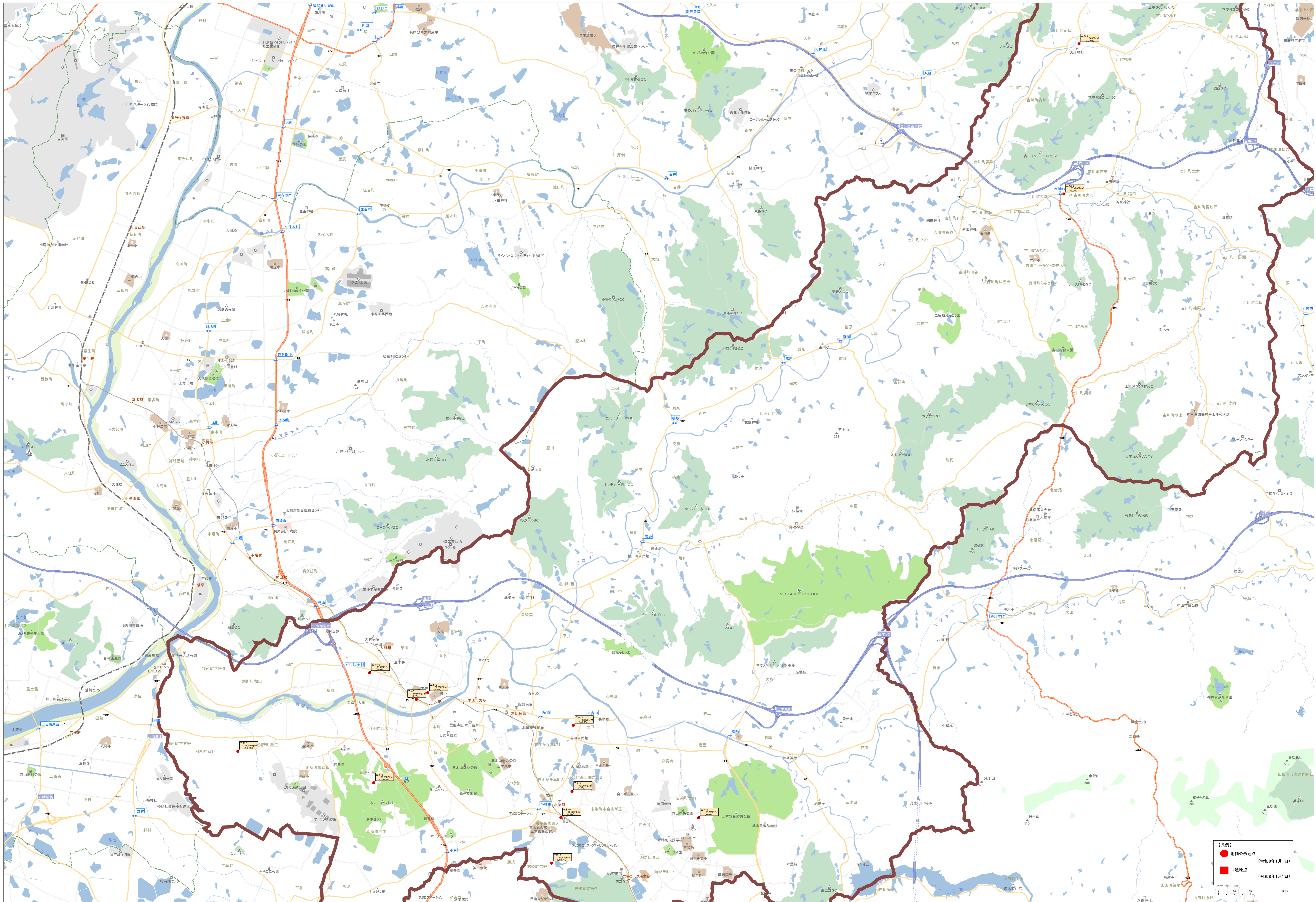


**【凡例】**

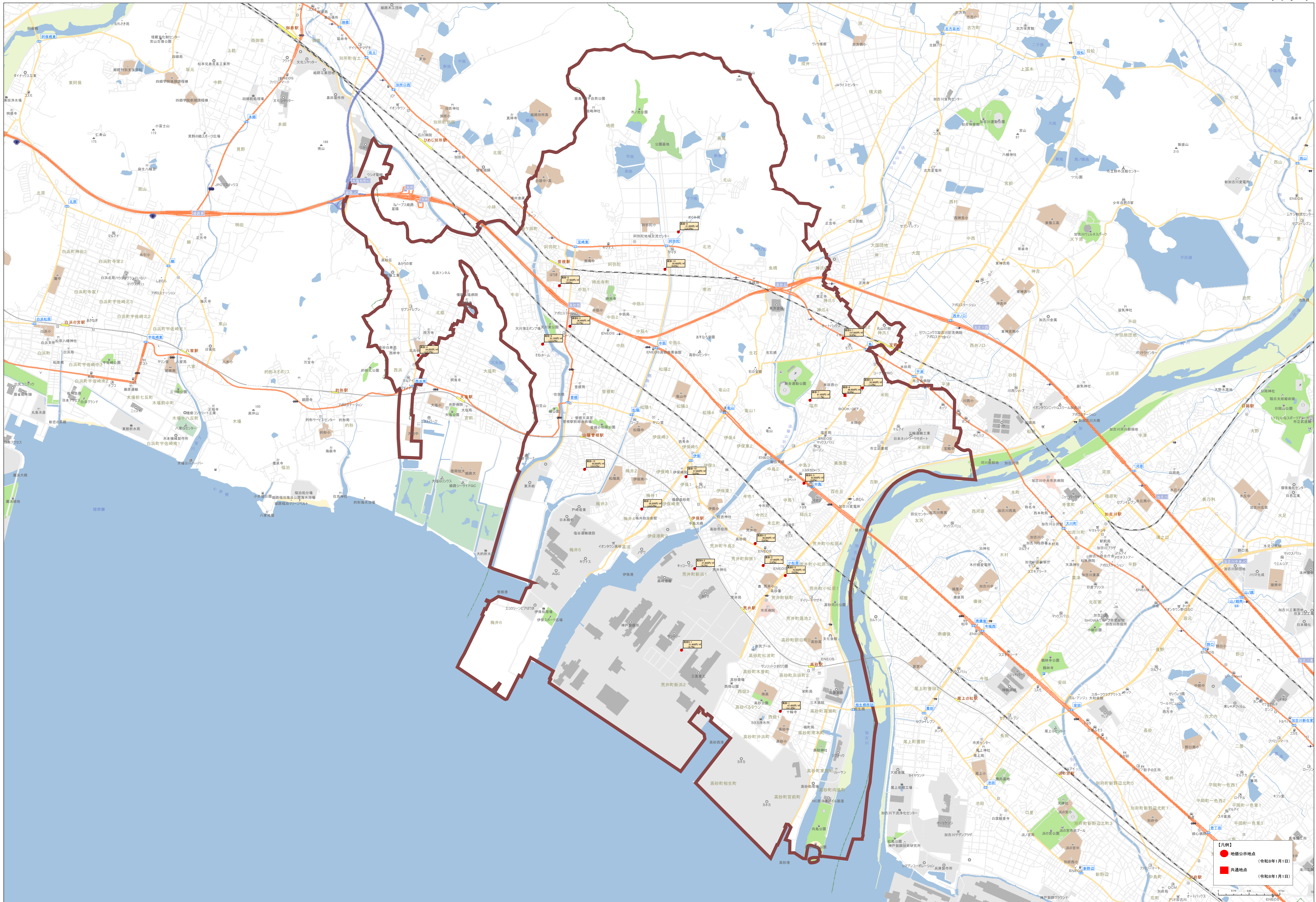
- 地価公示地点 (令和8年1月1日)
- 共通地点 (令和8年1月1日)

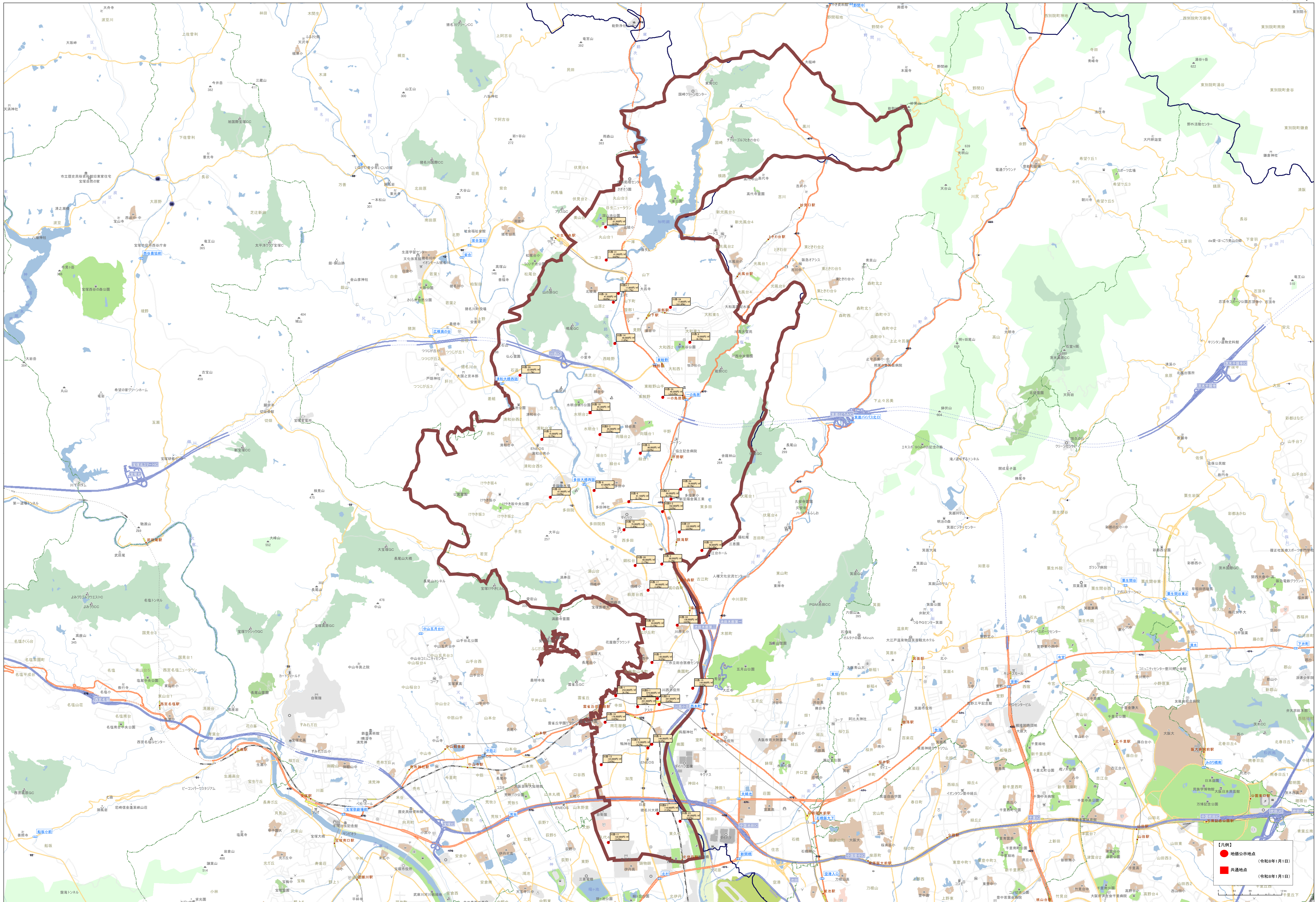


【凡例】  
 ● 施設公示地点 (令和8年1月1日)  
 ■ 共通地点 (令和8年1月1日)



©2025 GSI/INCORPORATED  
 1/25 各町界及び市界は、国土地院院図(2025年度版)を基に作成されたもので、一部変更あり。利用するに当たっては、必ずしもこの図面を参照してください。

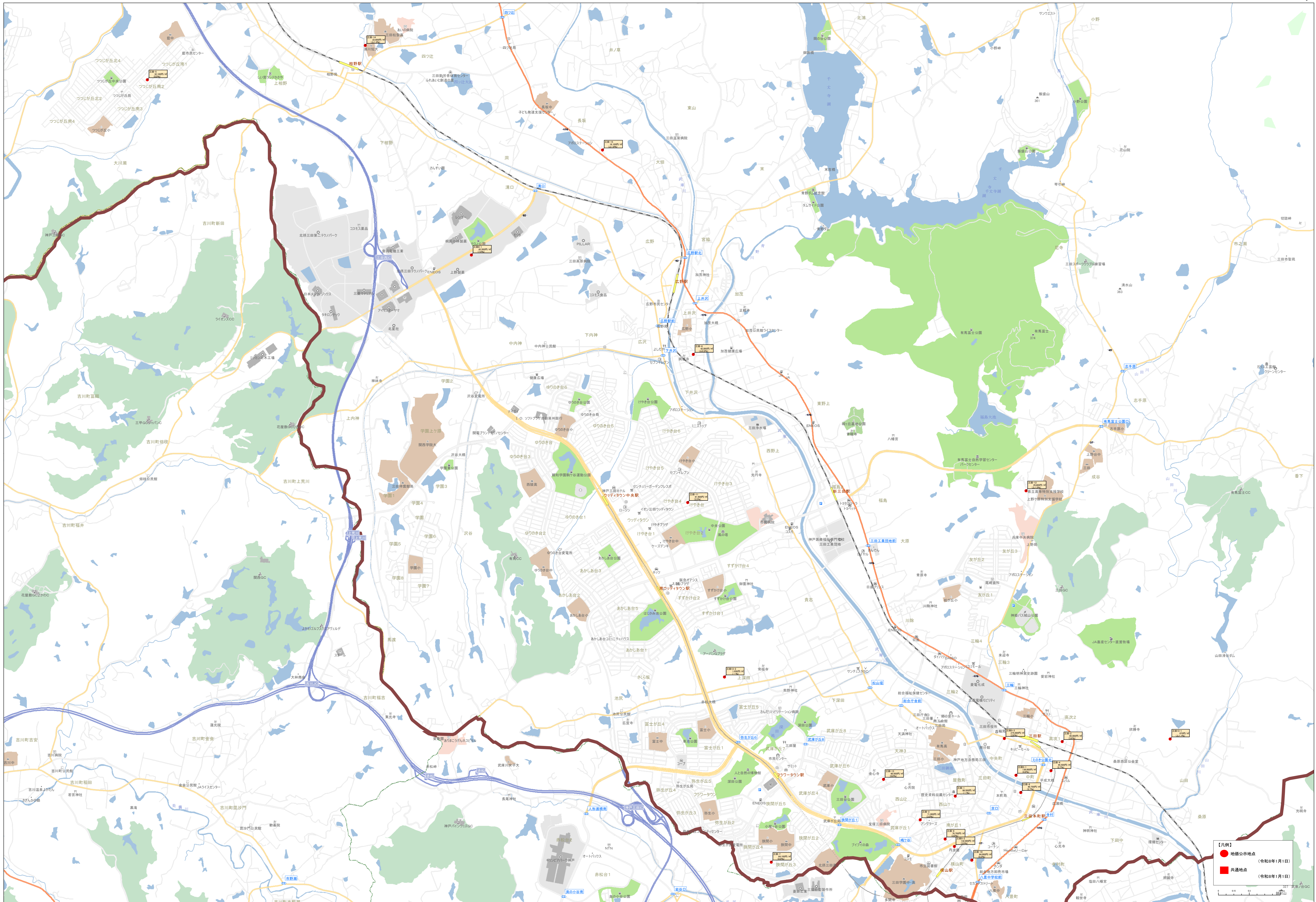




【凡例】  
 ● 地価公示地点 (令和8年1月1日)  
 ■ 共通地点 (令和8年1月1日)



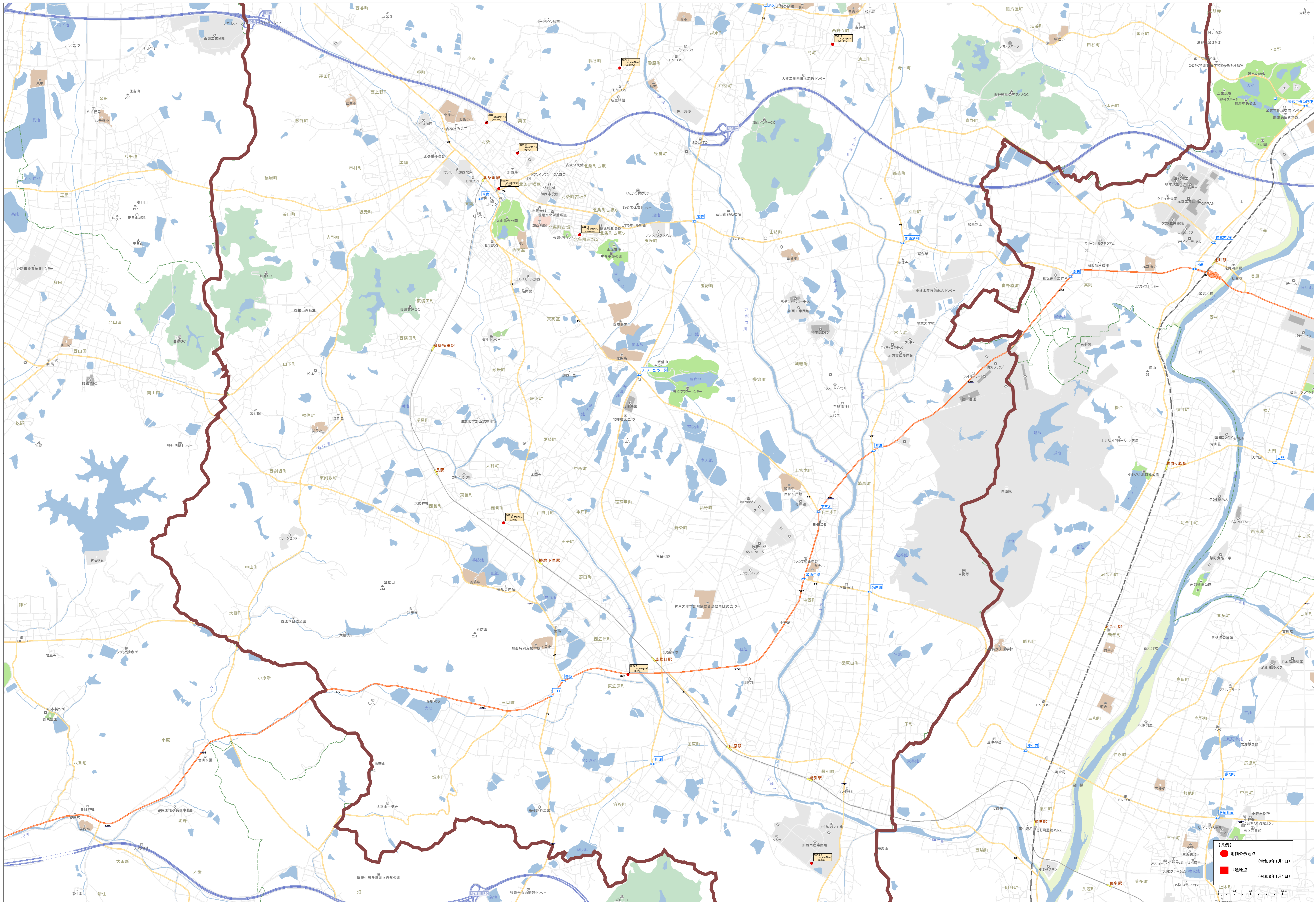
【凡例】  
 ● 市庁所在地 (令和8年1月1日)  
 ■ 交通地点 (令和8年1月1日)



【凡例】

- 指定公示地点 (令和8年1月1日)
- 共通地点 (令和8年1月1日)

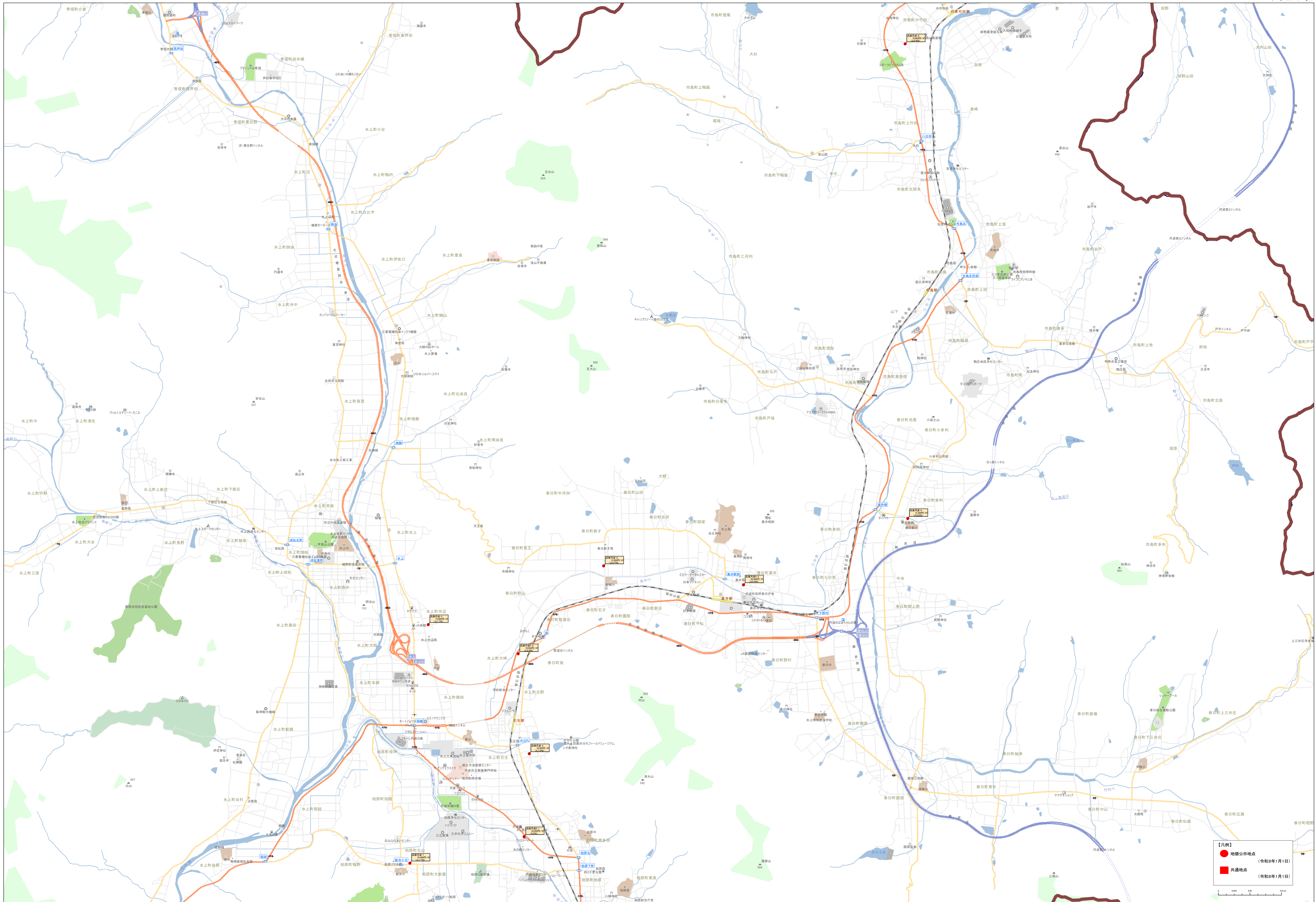
1 0.5 1 1.5 2 2.5 3 3.5 4 4.5 5 5.5 6 6.5 7 7.5 8 8.5 9 9.5 10



【凡例】  
 ● 市庁所在地 (令和8年1月1日)  
 ■ 指定地域 (令和8年1月1日)

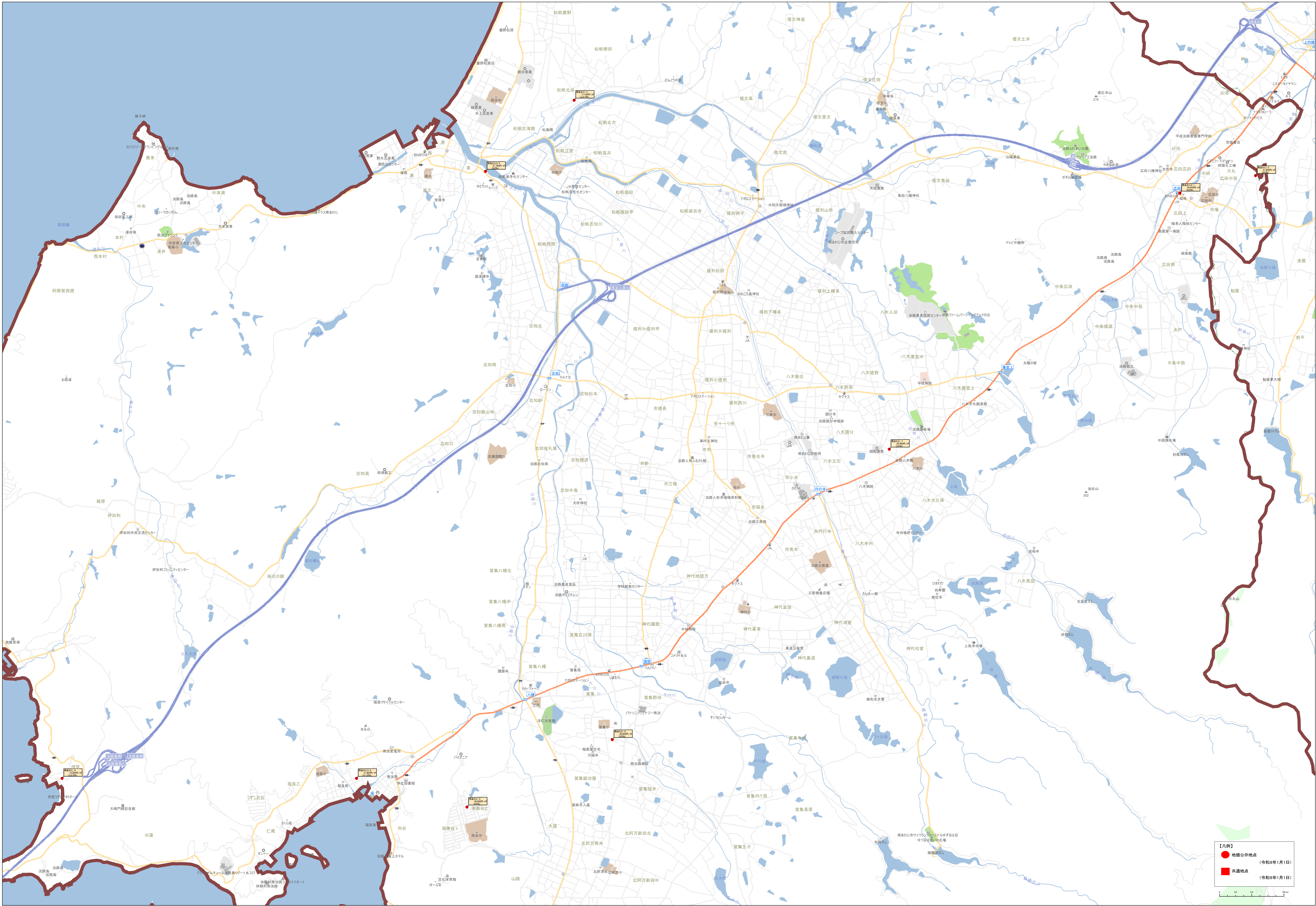






【凡例】  
 ● 指定公示地点 (令和8年1月1日)  
 ■ 共通地点 (令和8年1月1日)

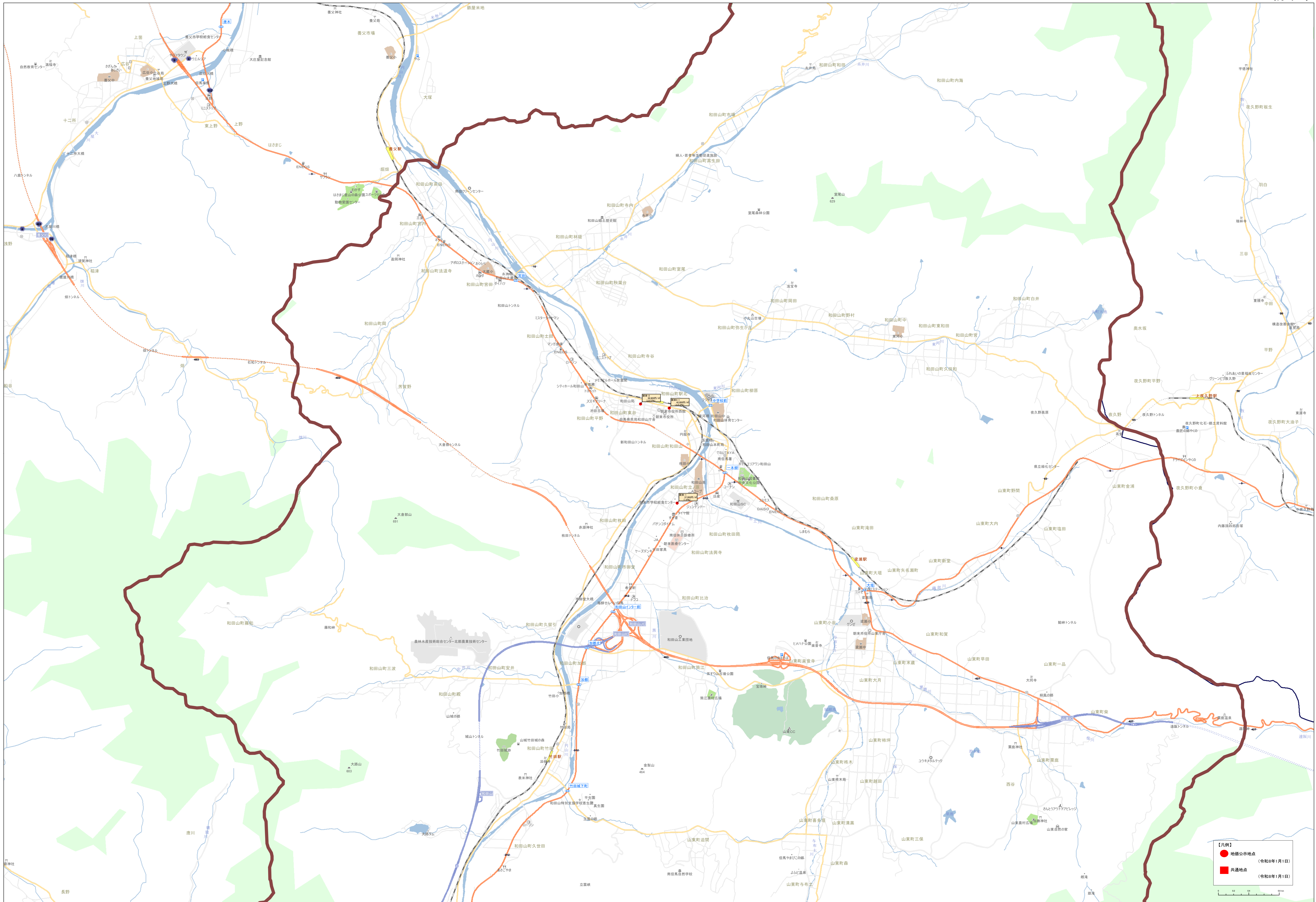
0 500 1000 1500 2000  
 1:16,269



【凡例】

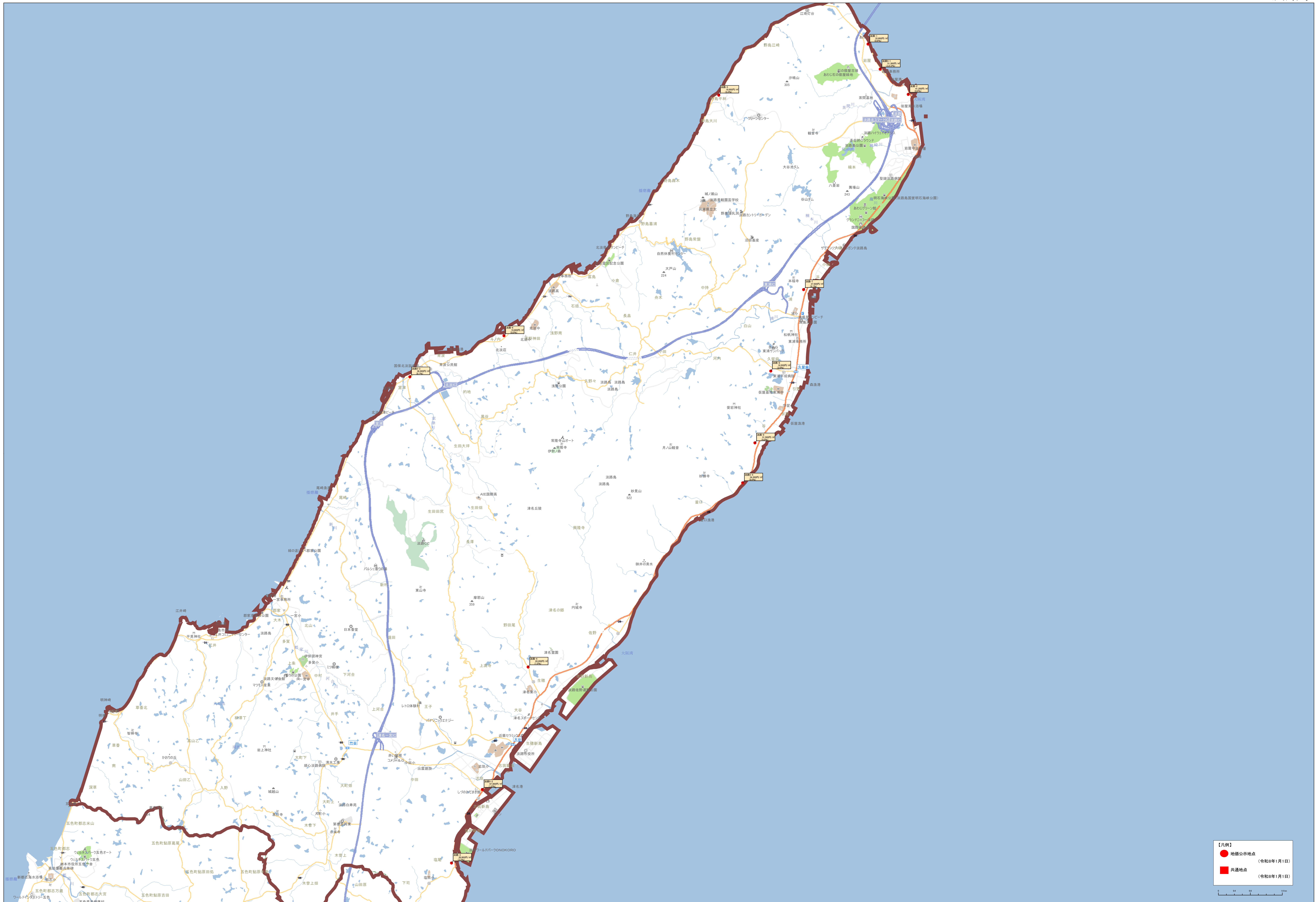
- 地産公示地点 (令和8年1月1日)
- 共通地点 (令和8年1月1日)

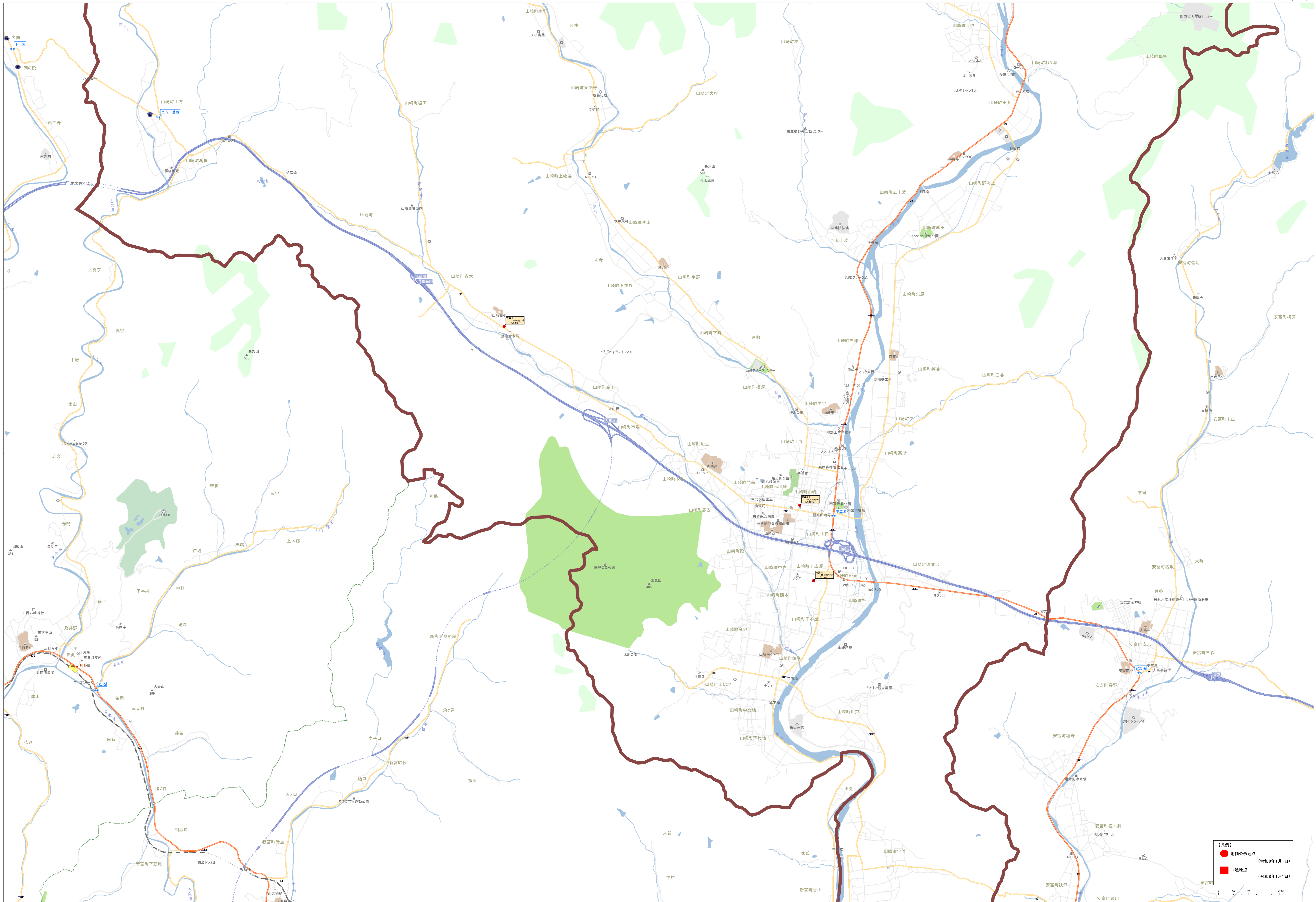


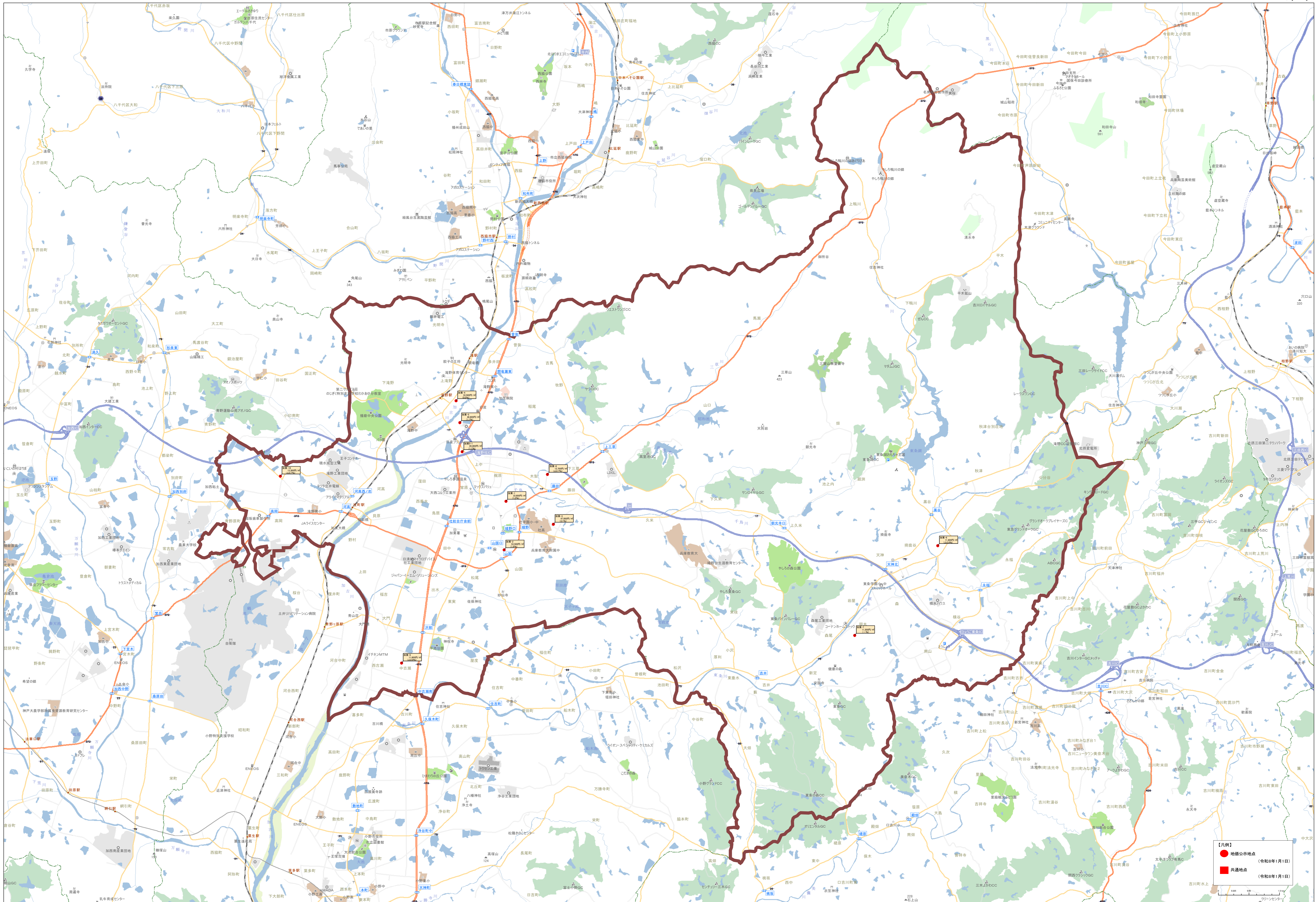


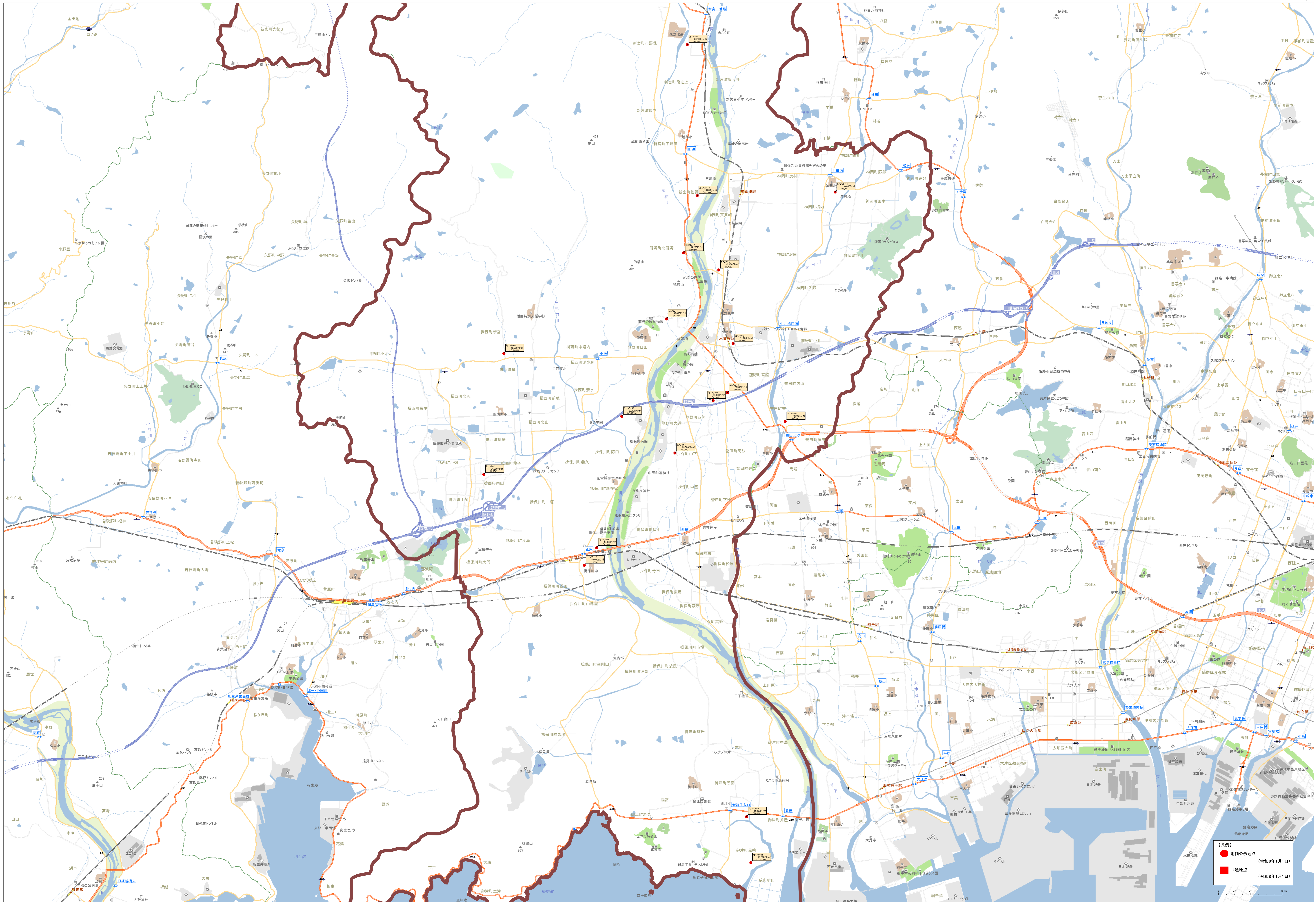
【凡例】

- 地価公示地点 (令和8年1月1日)
- 共通地点 (令和8年1月1日)



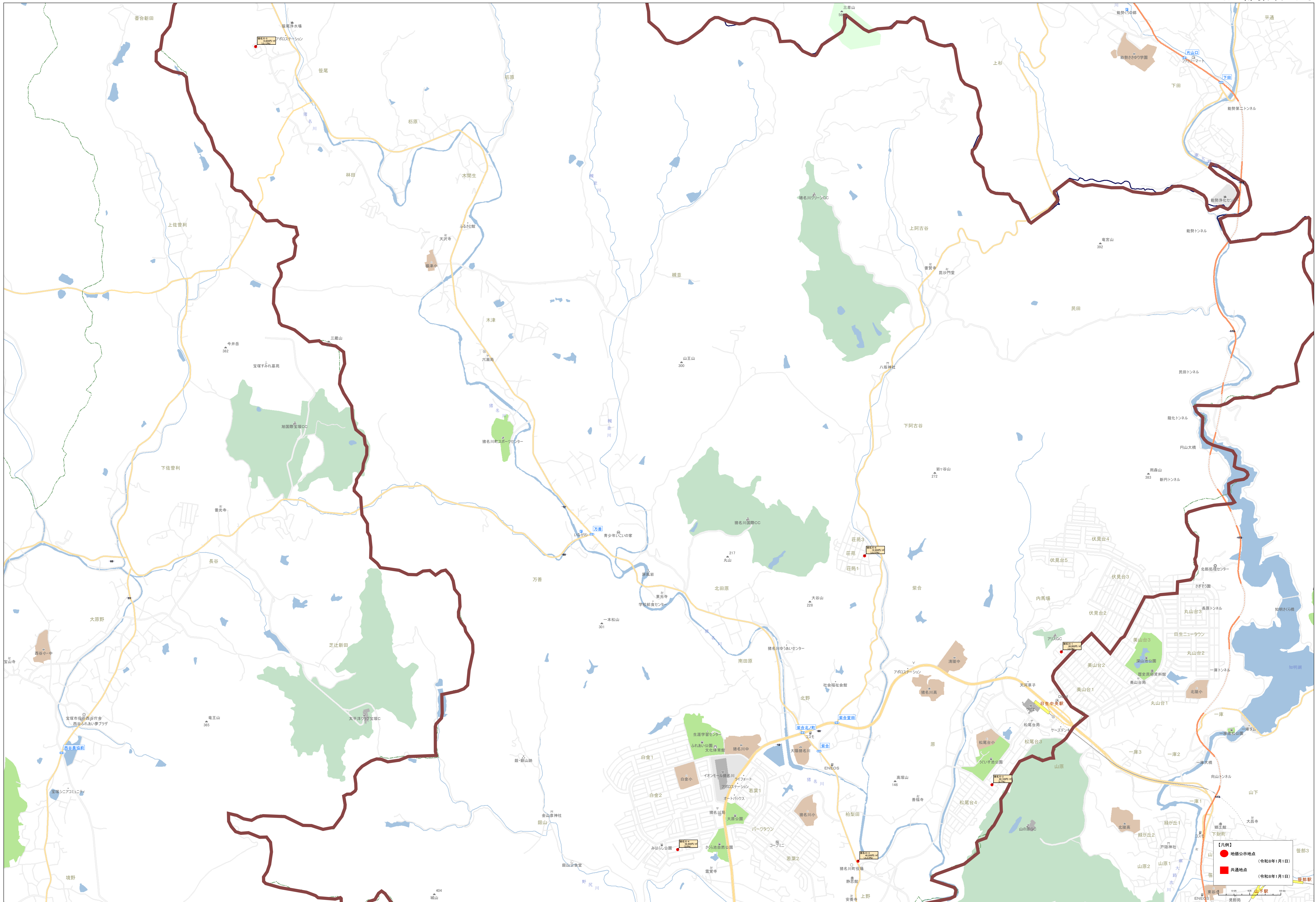


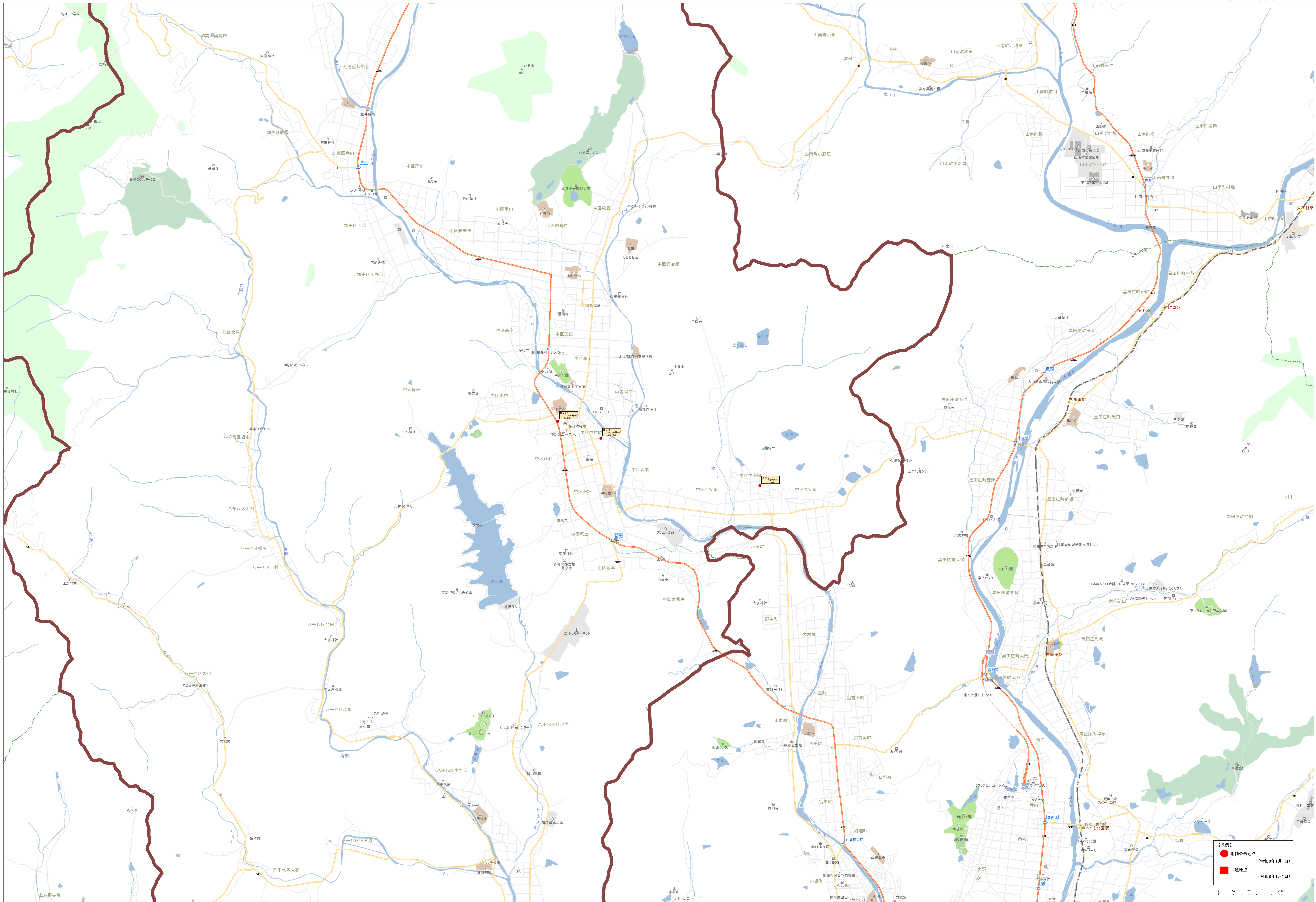




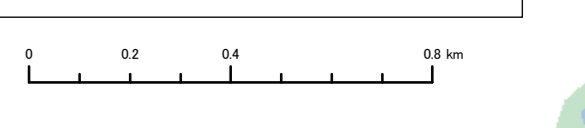
【凡例】

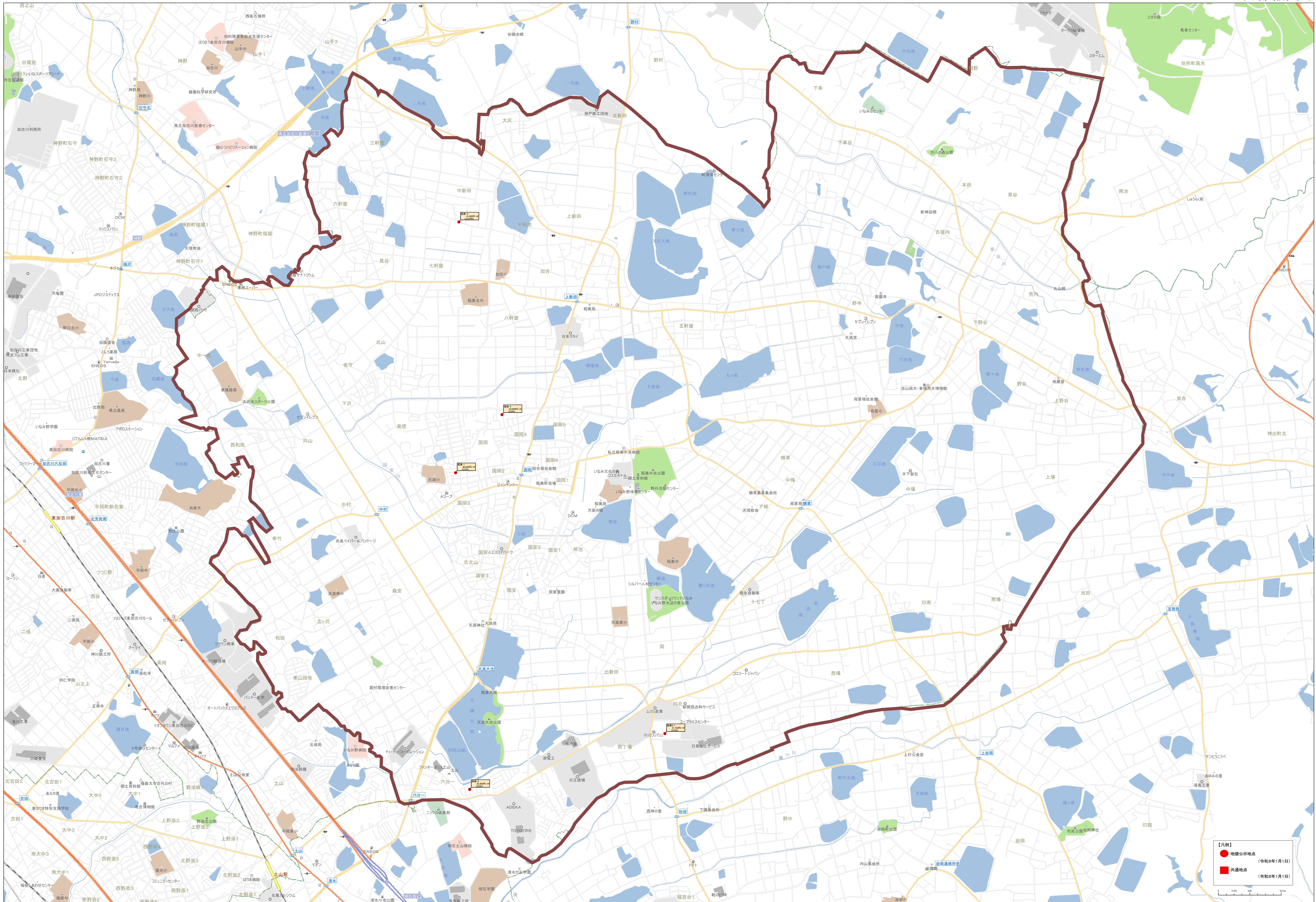
- 地価公示地点 (令和8年1月1日)
- 共通地点 (令和8年1月1日)



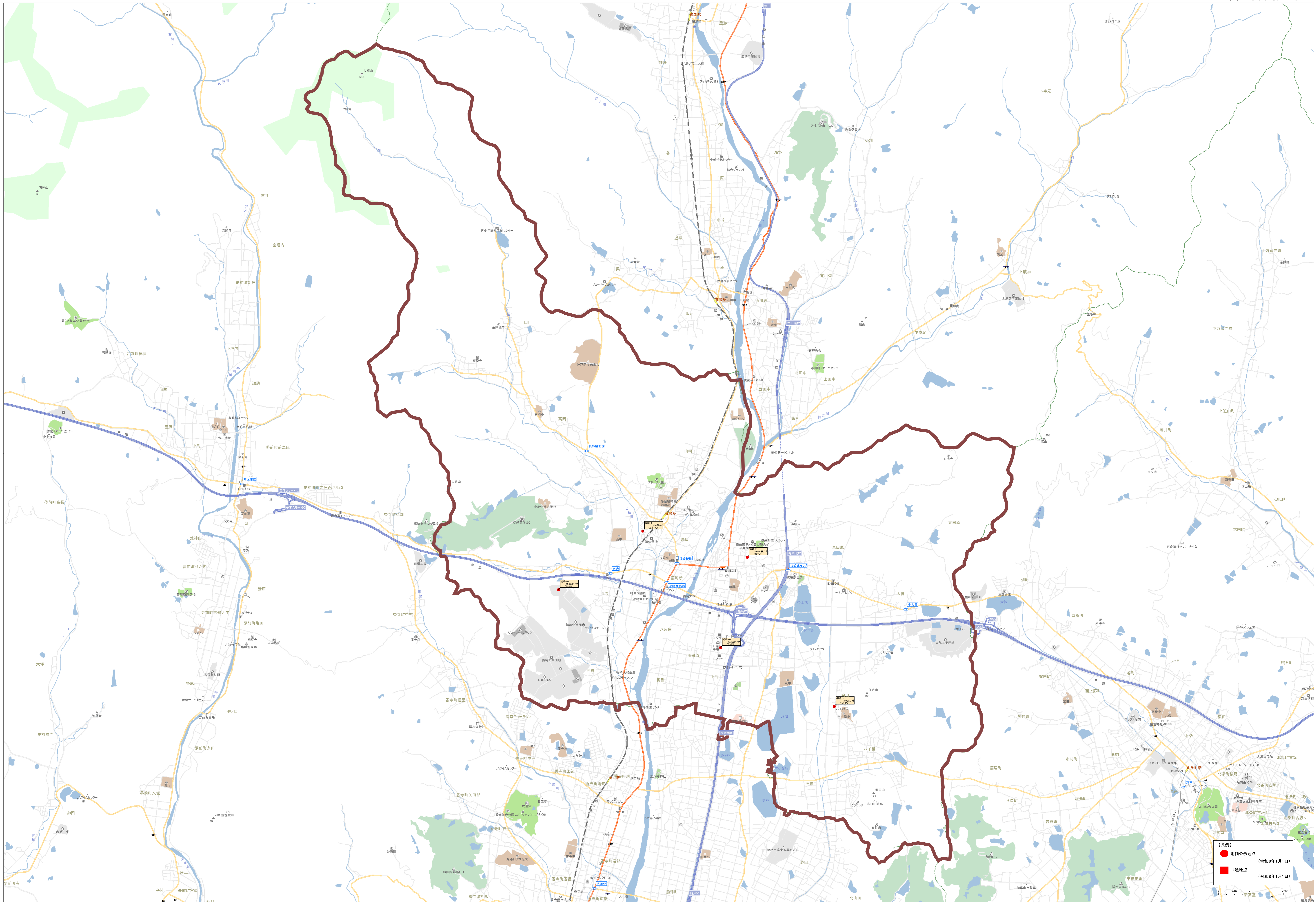


【凡例】  
 ● 指定公示地点 (令和8年1月1日)  
 ■ 共通地点 (令和8年1月1日)

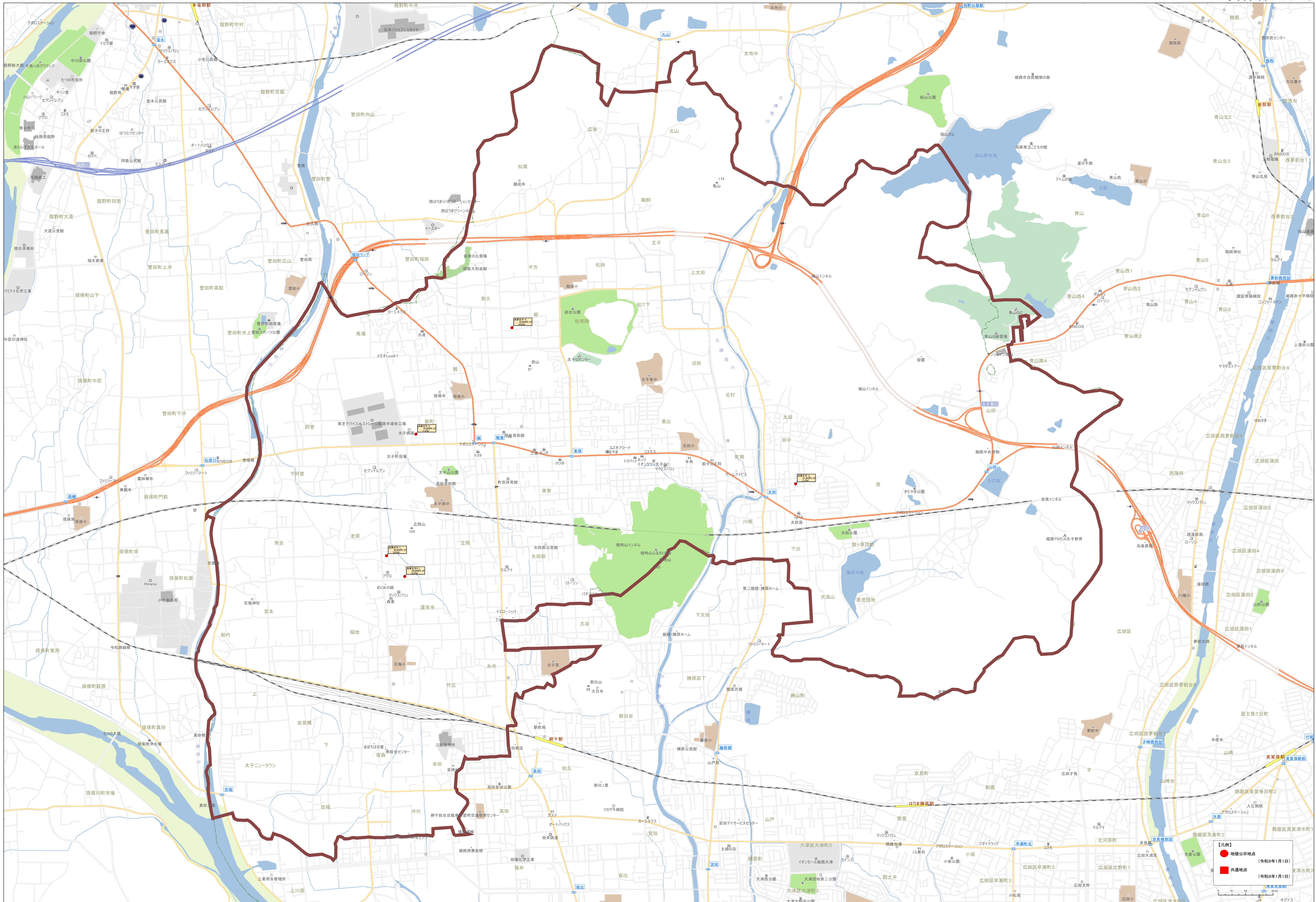






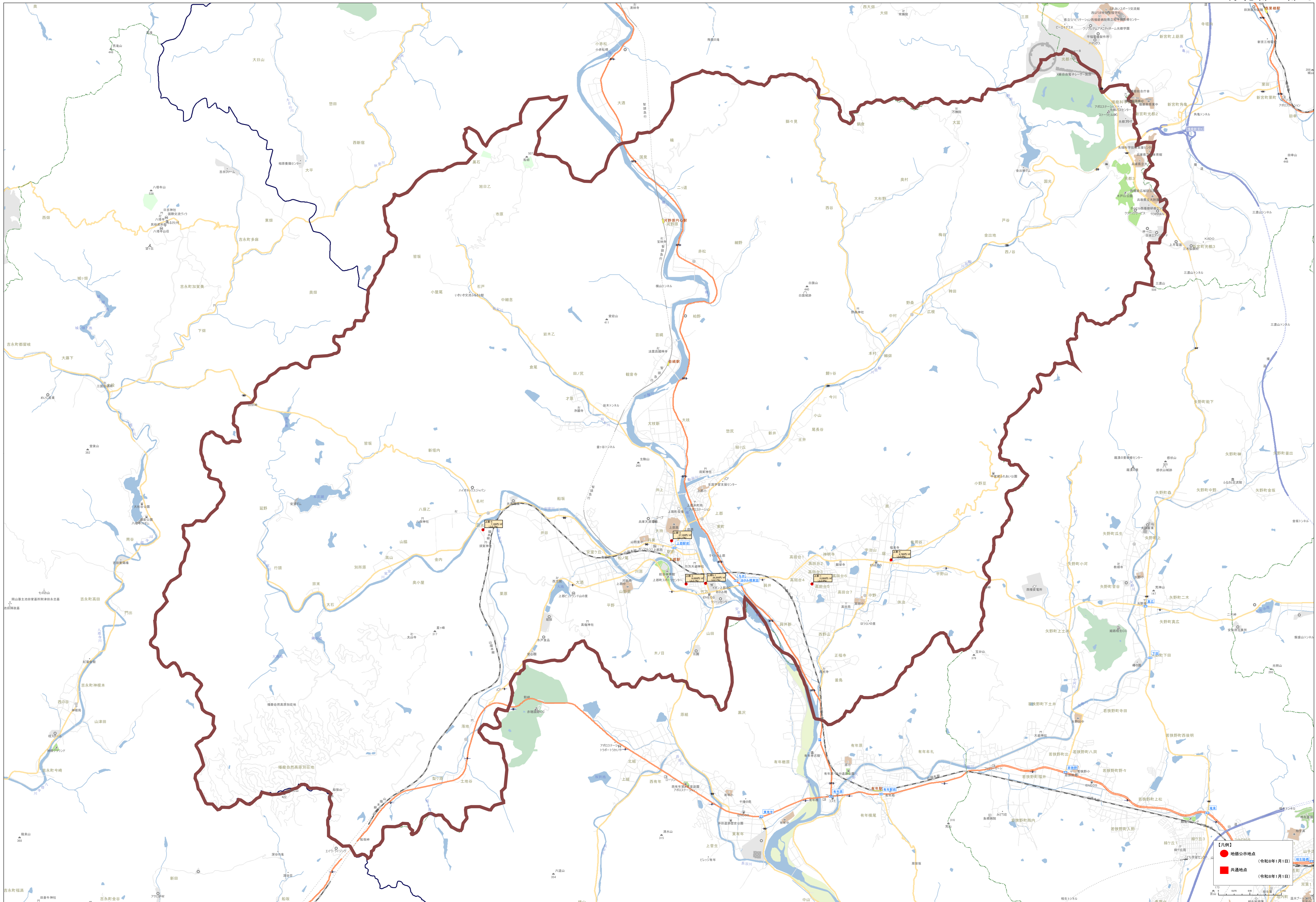


【凡例】  
 ● 地域公示地点 (令和8年1月1日)  
 ■ 共通地点 (令和8年1月1日)



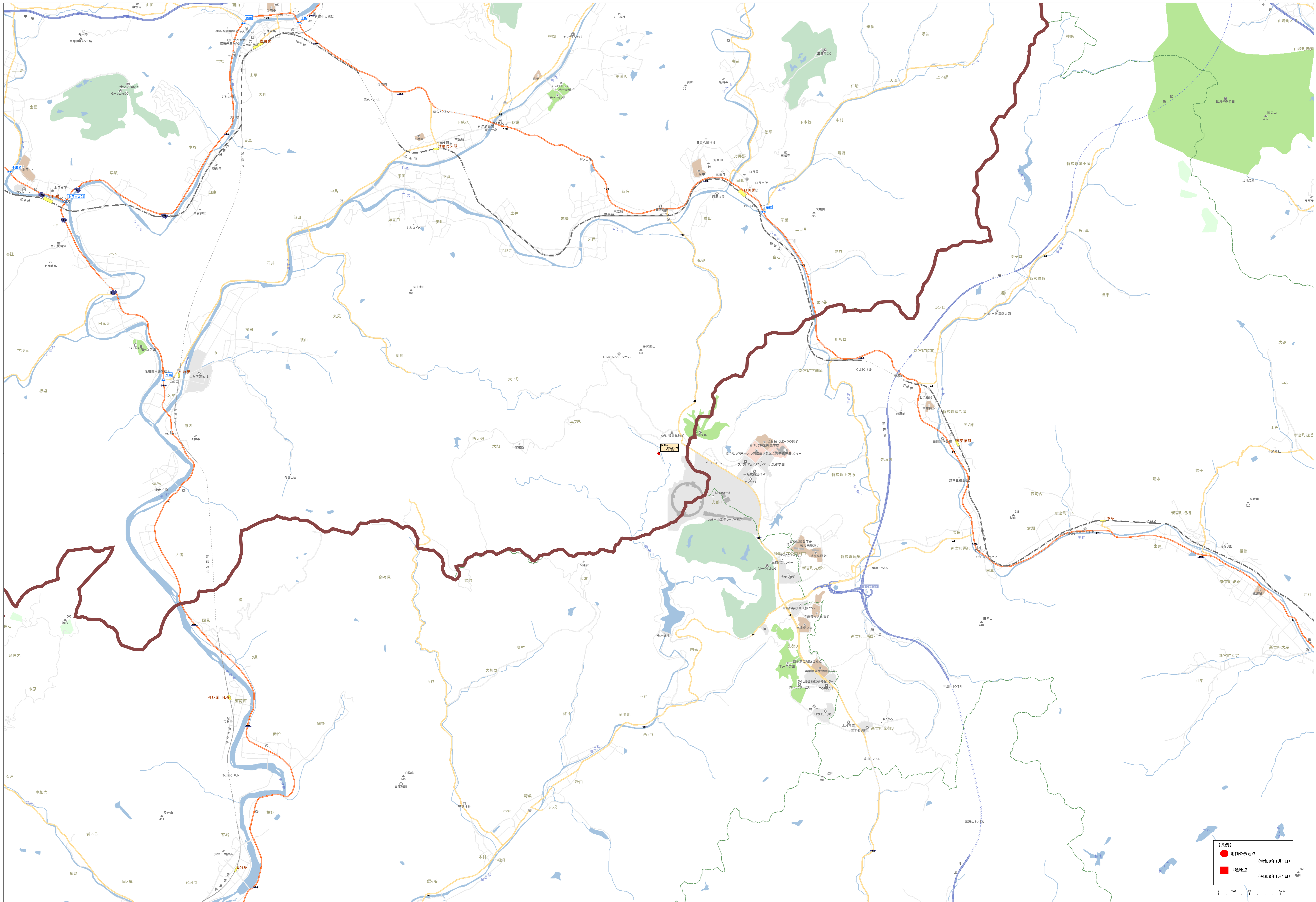
**【凡例】**

- 市庁舎所在地 (令和8年1月1日)
- 共通地域 (令和8年1月1日)




● 指定公示地点 (令和8年1月1日) [指定公示](#)  
■ 共通地点 (令和8年1月1日)

1:19,943  
 100m  
 0 100 200 300 400 500 600 700 800 900 1000



【凡例】  
 ● 地価公示地点 (令和8年1月1日)  
 ■ 共通地点 (令和8年1月1日)





©PASCAL INCORPORATED P  
この図は、国土院の提供した地形図を基に作成されたもので、正確性を保証するものではありません。利用するに当たって、必ずご確認ください。

